
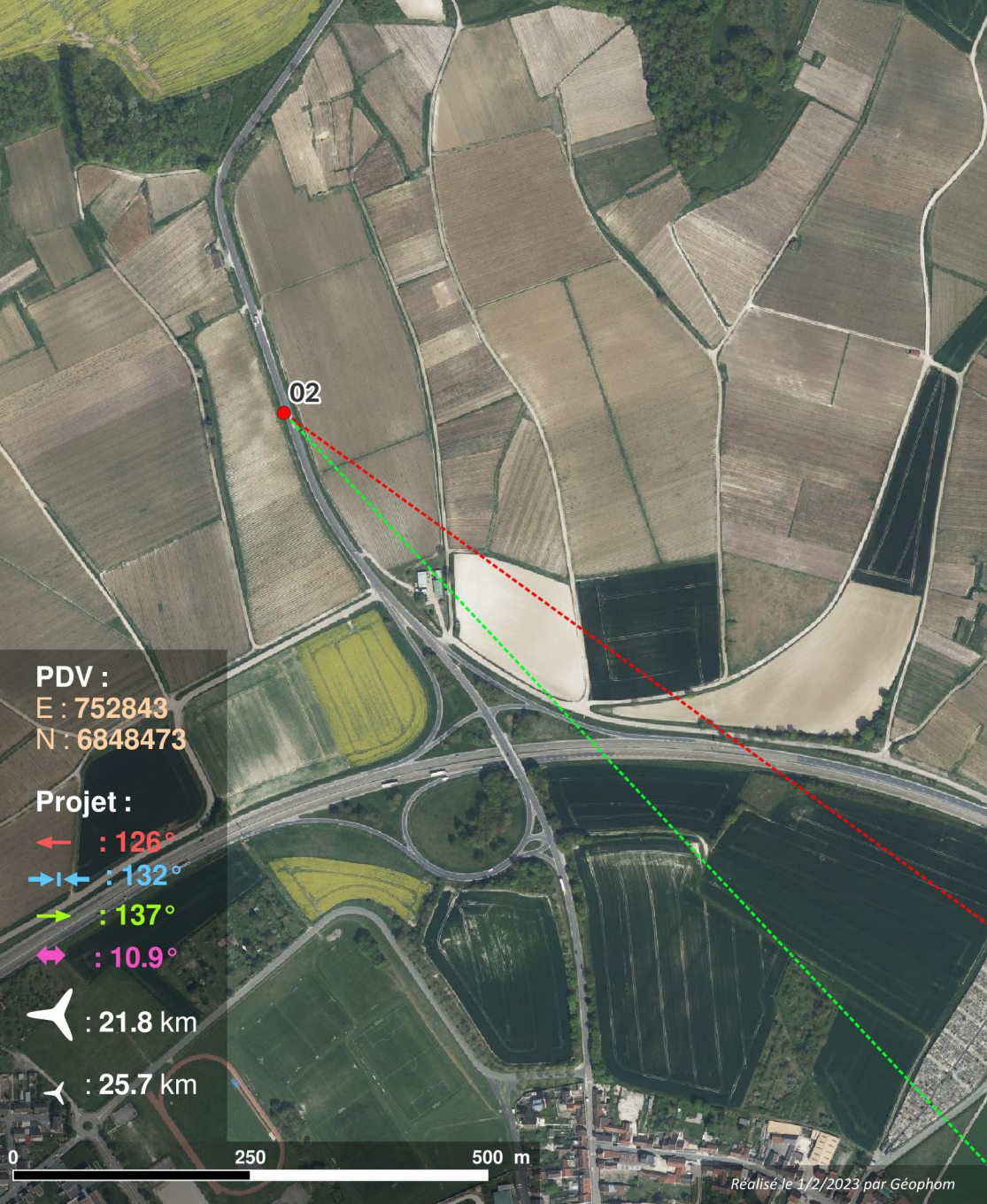


01 : Depuis le GRP Thibauld de Champagne
Tourisme - Patrimoine protégé
covoisibilité avec le SPR de Sézanne (en particulier l'église Saint-Denis)

Non prioritaire pour feuilles tombées




02 : Depuis la D971 / route touristique du Champagne au nord de Sézanne
Axe routier - Tourisme - Patrimoine protégé
covisibilité avec le SPR de Sézanne (en particulier l'église Saint-Denis)
attention à avoir l'horizon lointain bien visible

Non prioritaire pour feuilles tombées

03 : Depuis le circuit du plateau de Mondement, aux abords de la D971
Axe routier - Tourisme - Patrimoine protégé
covoisibilité avec le SPR de Sézanne (en particulier l'église Saint-Denis)

Non prioritaire pour feuilles tombées





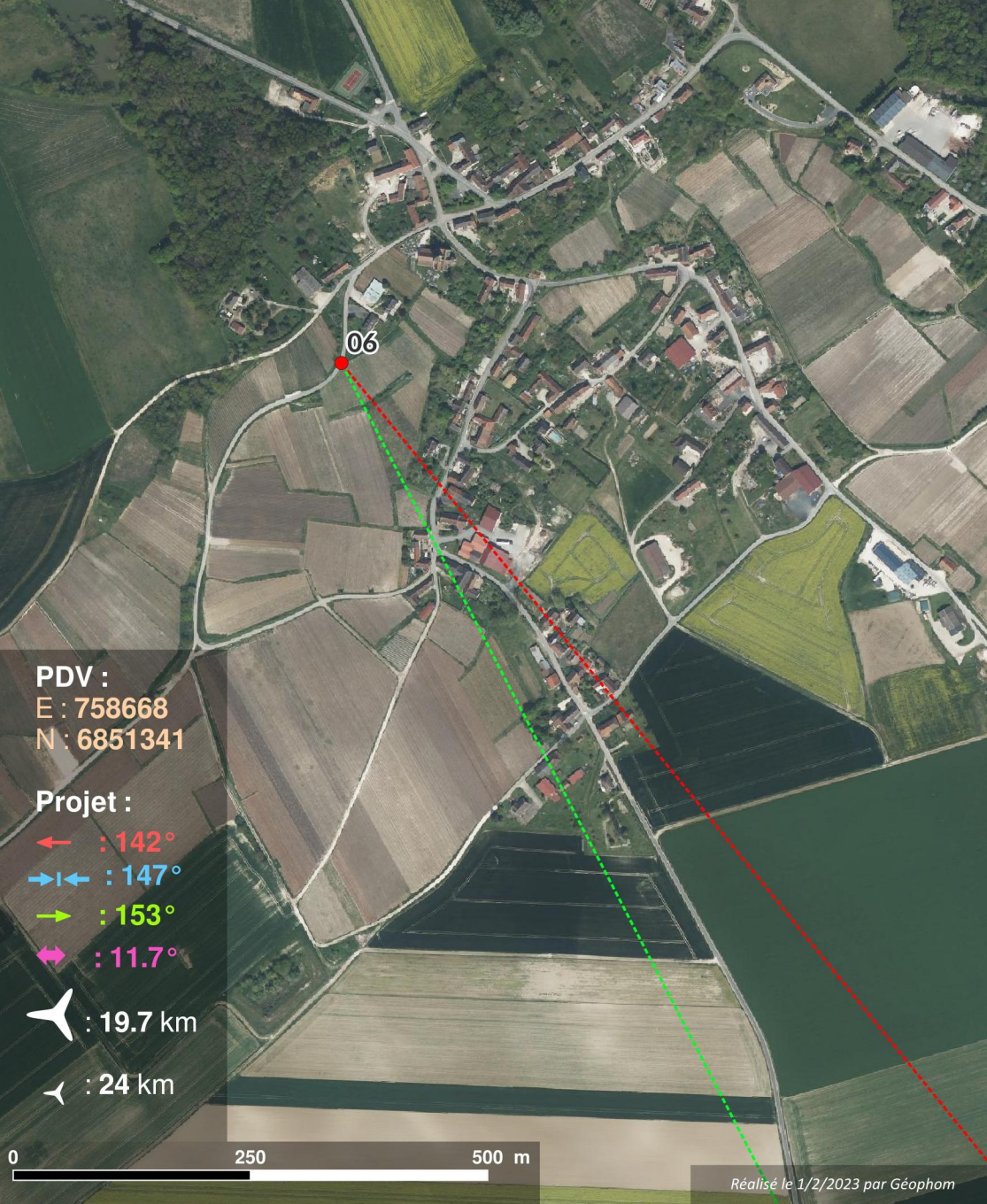


05 : Depuis les abords de l'église d'Allemant
Habitat - Patrimoine protégé

Non prioritaire pour feuilles tombées

06 : Depuis l'ouest d'Allemant - circuit du plateau de Mondement
Habitat - tourisme

Non prioritaire pour feuilles tombées





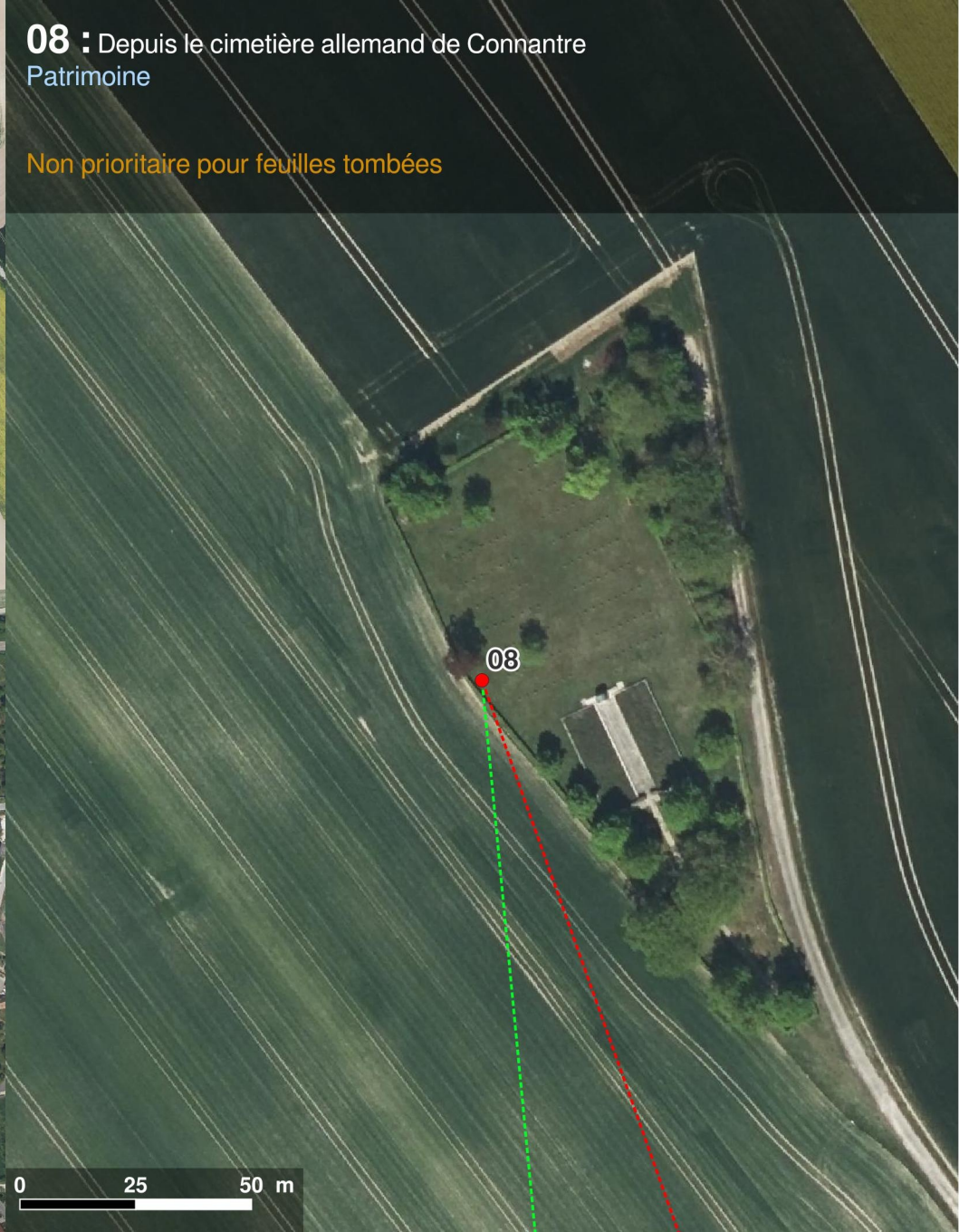
07 : Depuis le Mont Aimé
Tourisme

Non prioritaire pour feuilles tombées



08 : Depuis le cimetière allemand de Connantre
Patrimoine

Non prioritaire pour feuilles tombées





10 : Depuis la D977, pont routier au-dessus de l'autoroute A26 au nord de
Mailly-le-Camp
Axes routiers

Non prioritaire pour feuilles tombées

PDV :
E : 788077
N : 6844887

Projet :

← : 231°
→ : 237°
→ : 243°
↔ : 12°

✈ : 18.8 km

✈ : 23.4 km


0 250 500 m

Réalisé le 1/2/2023 par Géophom

0 25 50 m

11 : Depuis la D441, pont routier au-dessus de l'autoroute A26
Axes routiers

Non prioritaire pour feuilles tombées



12 : Depuis la D7 à hauteur du parc éolien d'Orvilliers
Axe routier - impacts cumulés

Non prioritaire pour feuilles tombées

PDV :
E : 762697
N : 6817740

Projet :

← : 24°

↔ : 29°

→ : 35°

↔ : 11°


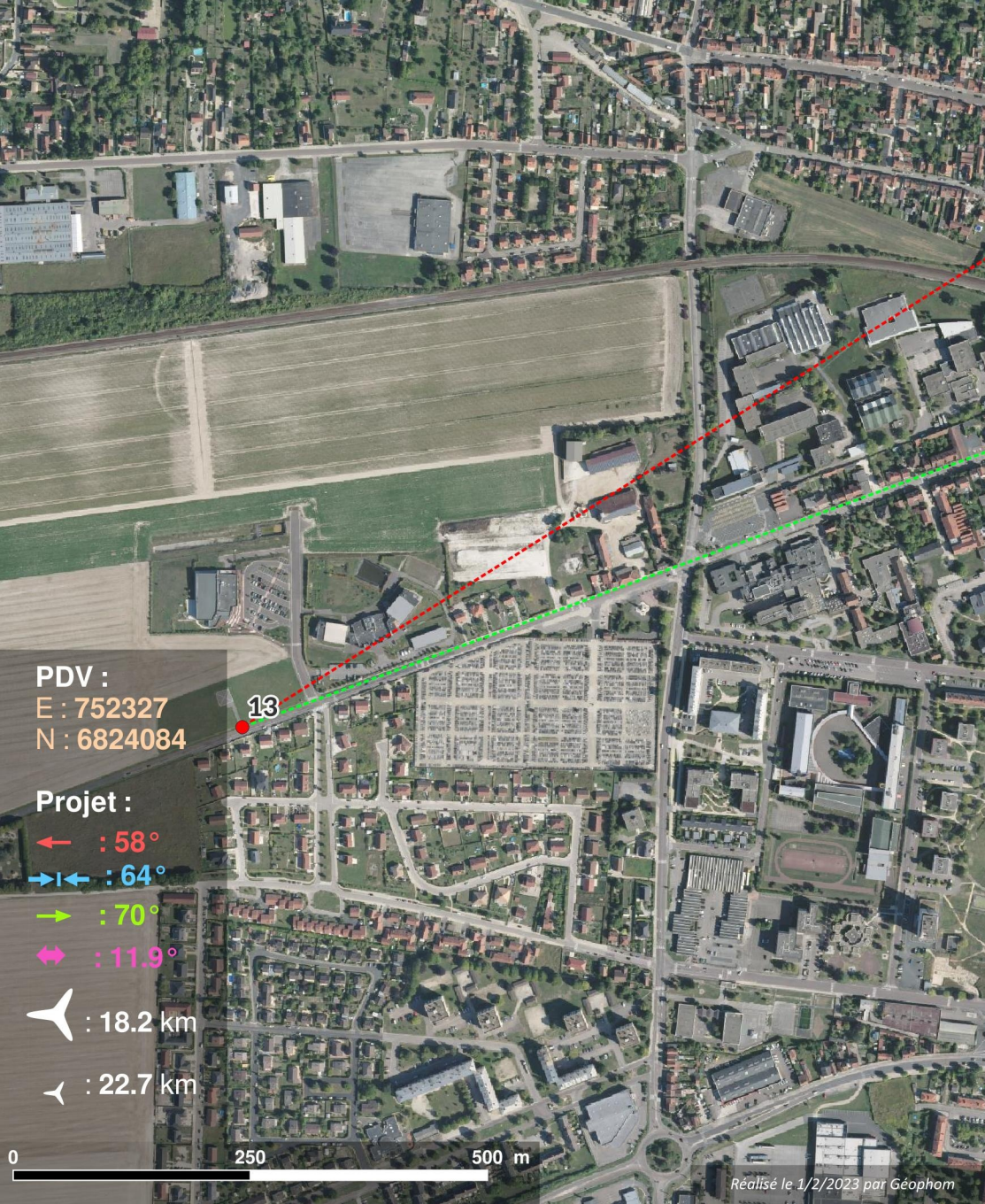
✈ : 14.8 km

✈ : 19.4 km

0 250 500 m

Réalisé le 1/2/2023 par Géophom

0 25 50 m




13 : Depuis la D164 à l'ouest de Romilly-sur-Seine
Habitat - Axe routier

Non prioritaire pour feuilles tombées

14 : Depuis la D373 à hauteur du parc éolien de Pays d'Anglure
Axe routier - impacts cumulés


Non prioritaire pour feuilles tombées



15 : Depuis la D76 à l'est de Gaye / abords de l'ancien aérodrome de Martigny

Axe routier - impacts cumulés (centale PV)

Non prioritaire pour feuilles tombées




16 : Depuis le croisement D5 / D53 au sud de Pleurs
Axe routier

Non prioritaire pour feuilles tombées



17 : Depuis la D9 au nord-est de Corroy
Axe routier - Patrimoine protégé

Prioritaire pour feuilles tombées





18 : Depuis la D43 au nord de Gourgauçon
Habitat - Axe routier - Patrimoine protégé
covoisibilité potentielle avec le clocher de l'église


Prioritaire pour feuilles tombées



19 : Depuis la rue Saint-Maurice (D253) à l'ouest de Gourgauçon
Habitat - Axe routier

Non prioritaire pour feuilles tombées






20 : Depuis la D10 au nord de Villiers-Herbisse
Habitat - Axe routier - Patrimoine protégé

Prioritaire pour feuilles tombées






21 : Depuis la D198 en entrée nord de Villiers-Herbisse
Habitat - Axe routier - Patrimoine protégé

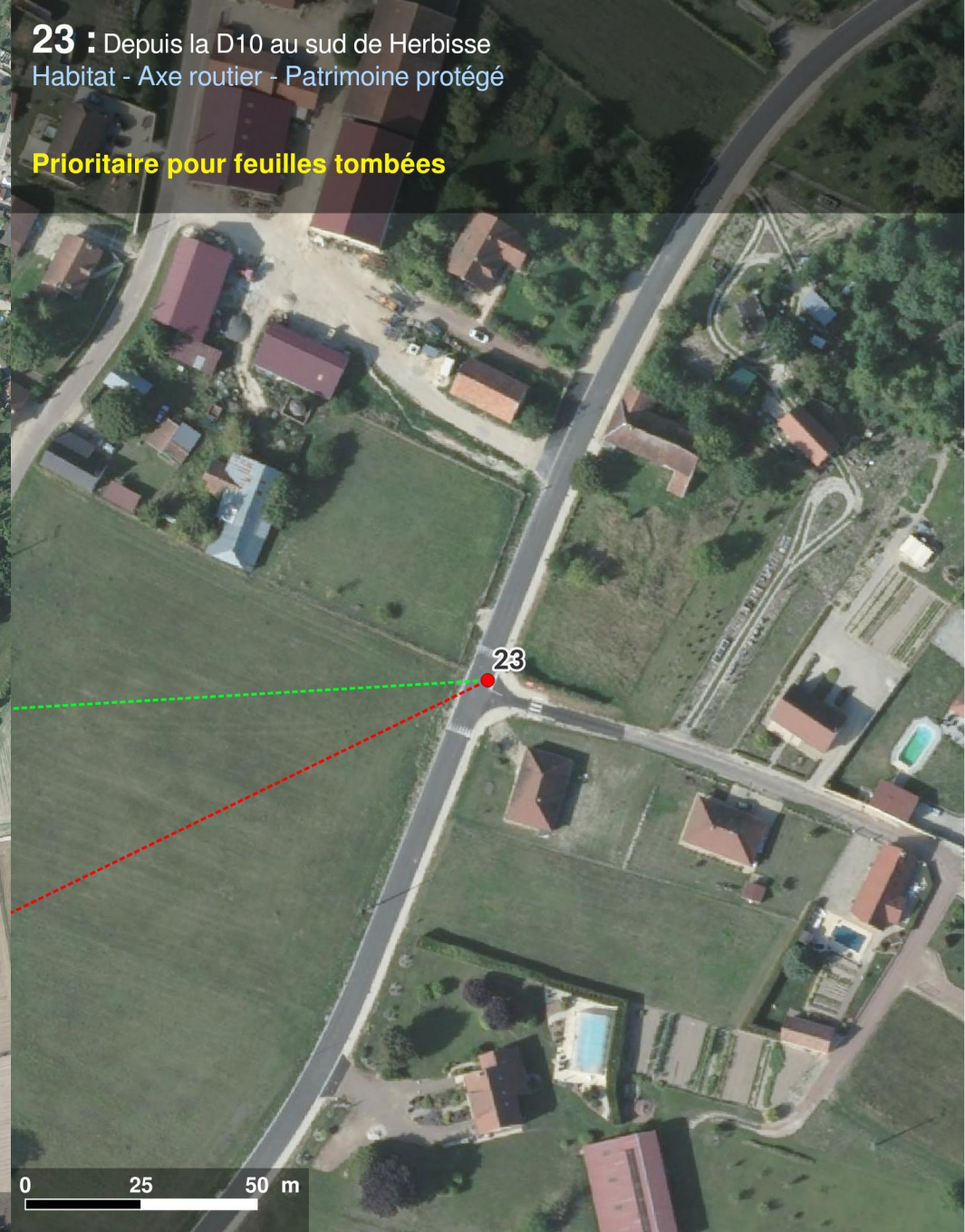
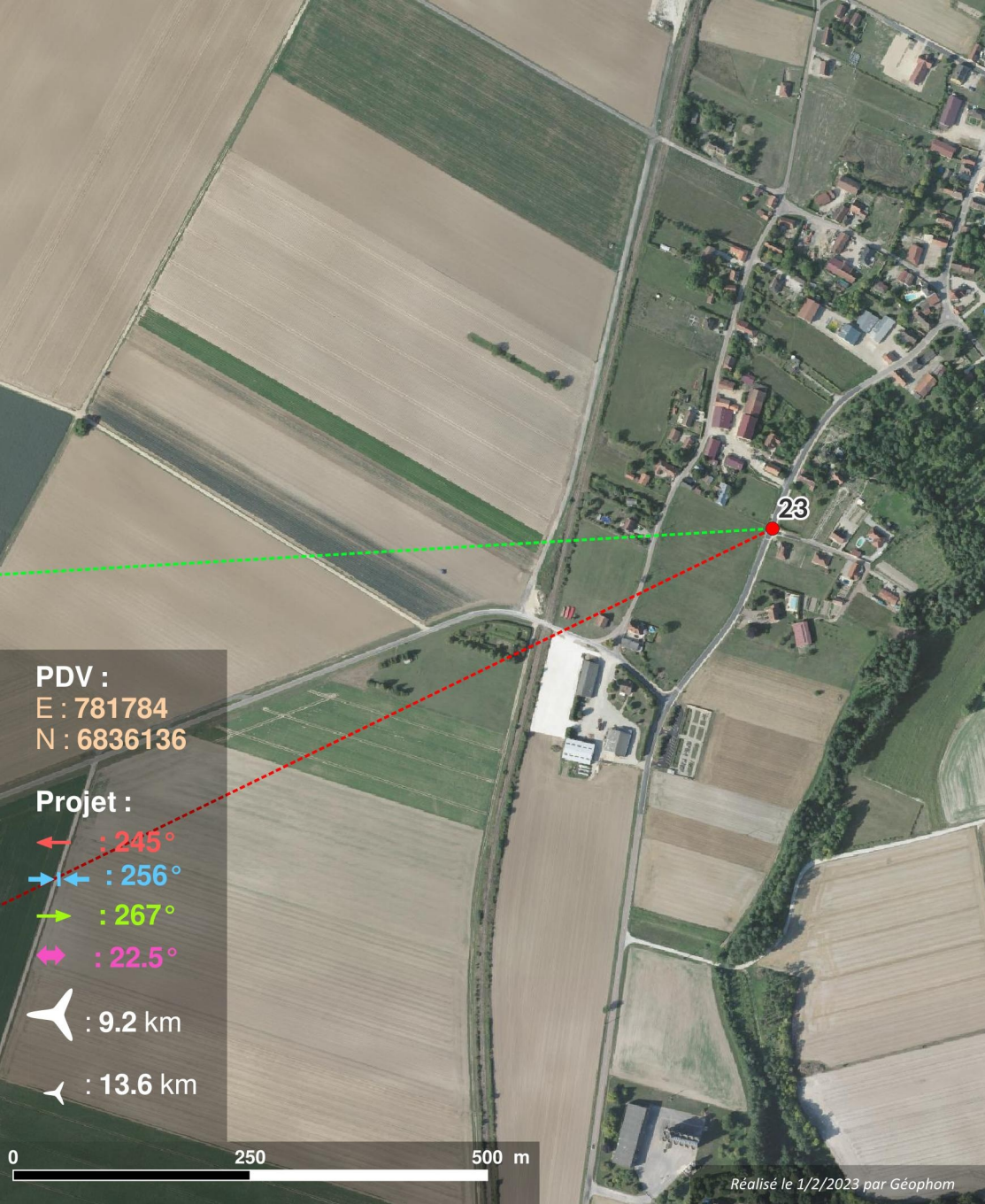
Prioritaire pour feuilles tombées







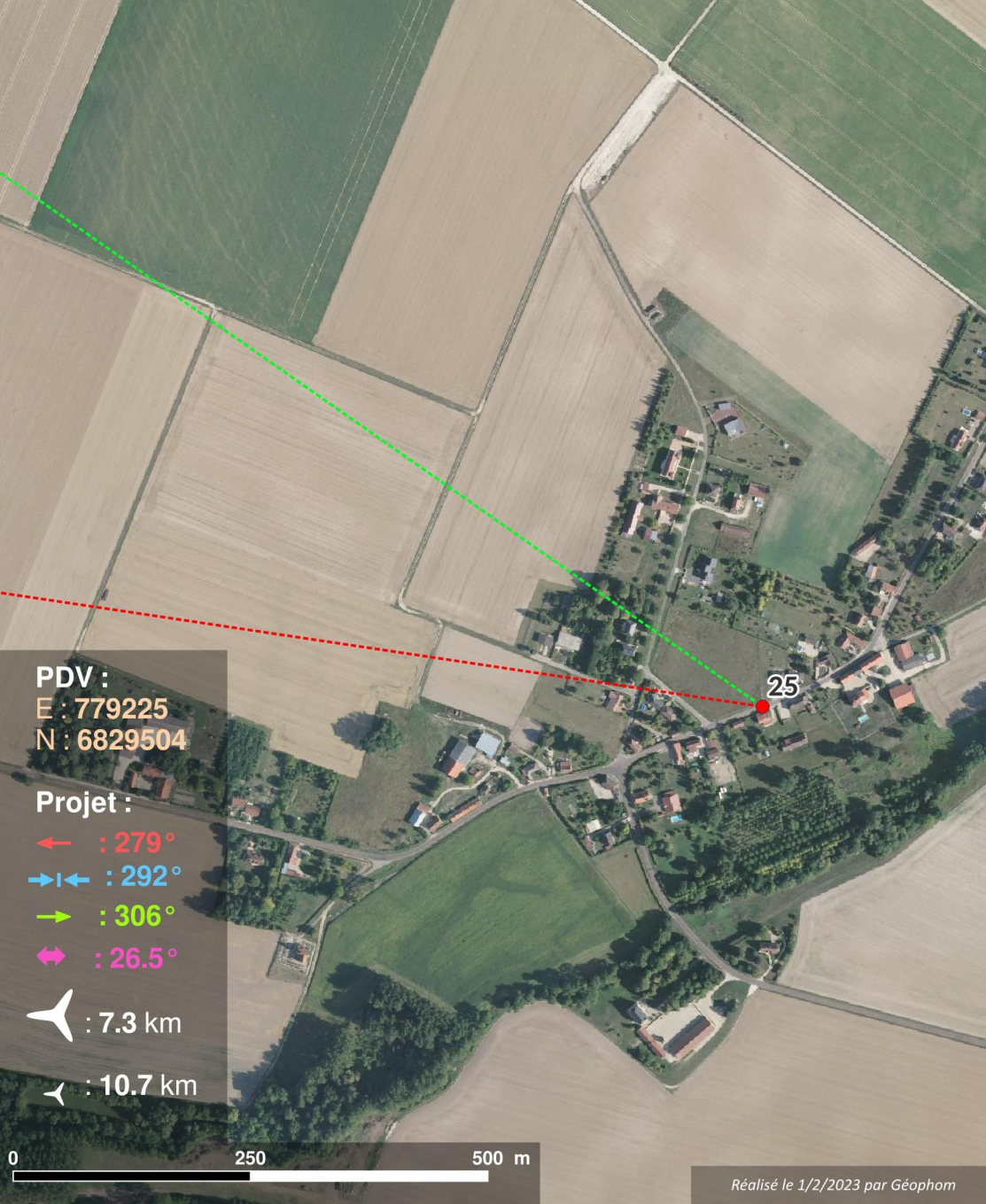
22 : Depuis l'église de Villiers-Herbisse
Habitat - Axe routier - Patrimoine protégé
à hauteur du croisement avec le chemin qui part sur la droite, covisibilité
potentielle avec l'église

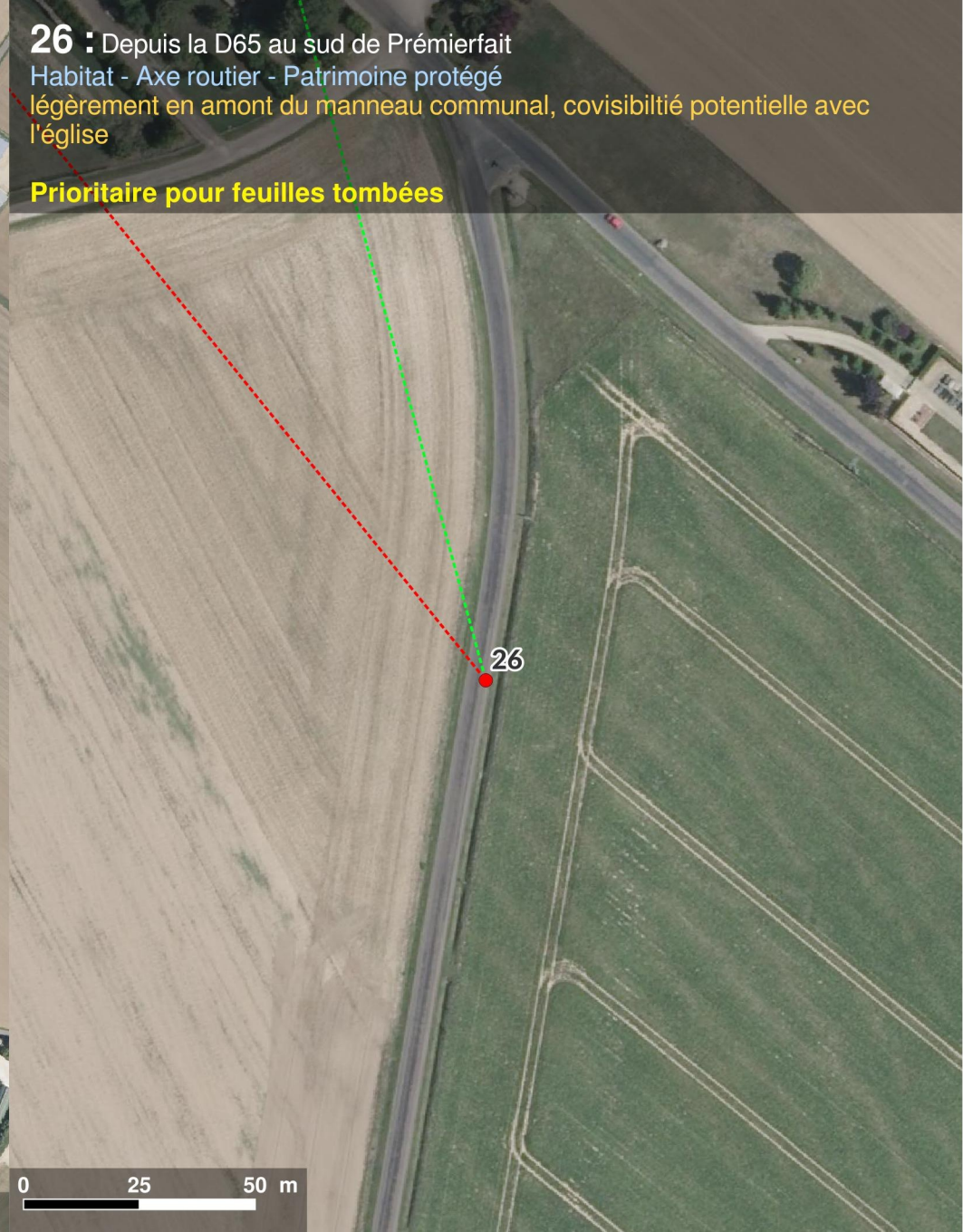
Non prioritaire pour feuilles tombées

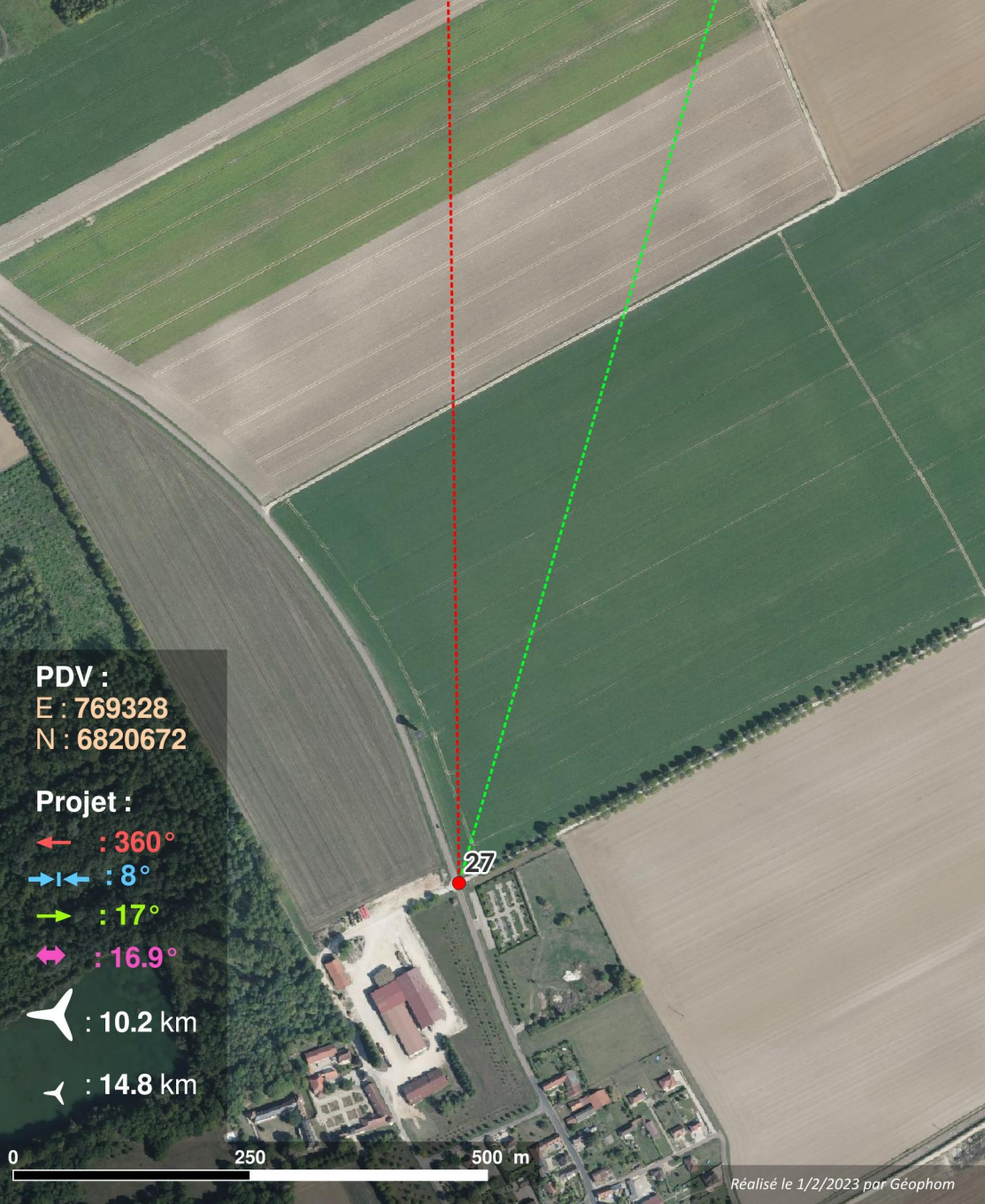



24 : Depuis la D137 au sud d'Allibaudières
Habitat - Axe routier
au niveau du croisement avec le chemin de Viâpres / voie ferrée
Non prioritaire pour feuilles tombées





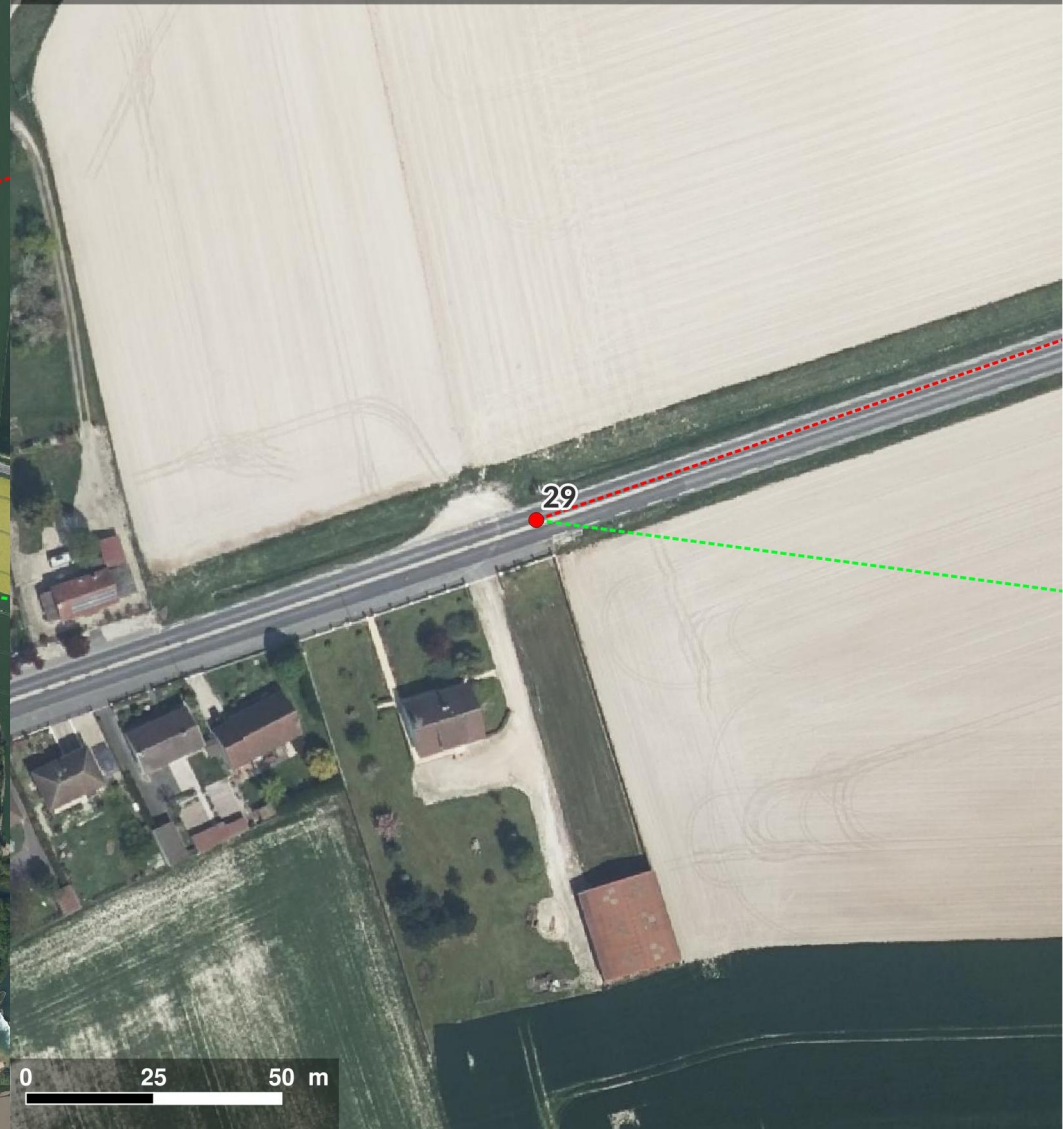






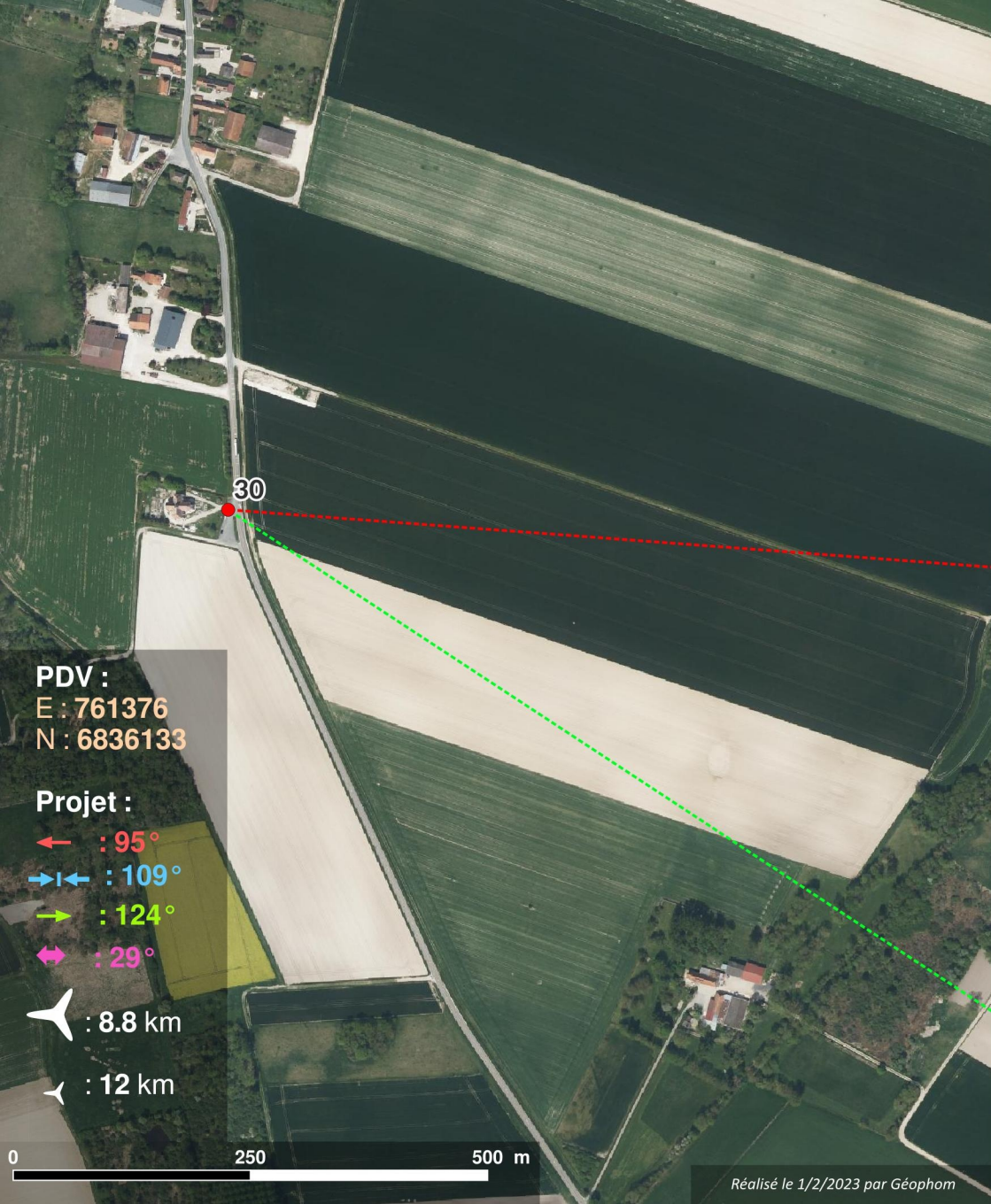
29 : Depuis la D373 à l'est d'Anglure
Habitat - Axe routier
à hauteur du panneau communal

Prioritaire pour feuilles tombées



30 : Depuis l'église de la Chapelle-Lasson aux abords de la D5
Habitat - Axe routier - Patrimoine protégé

Prioritaire pour feuilles tombées



31 : Depuis la D53 au sud-est de Courcelles
Habitat - Axe routier

Prioritaire pour feuilles tombées


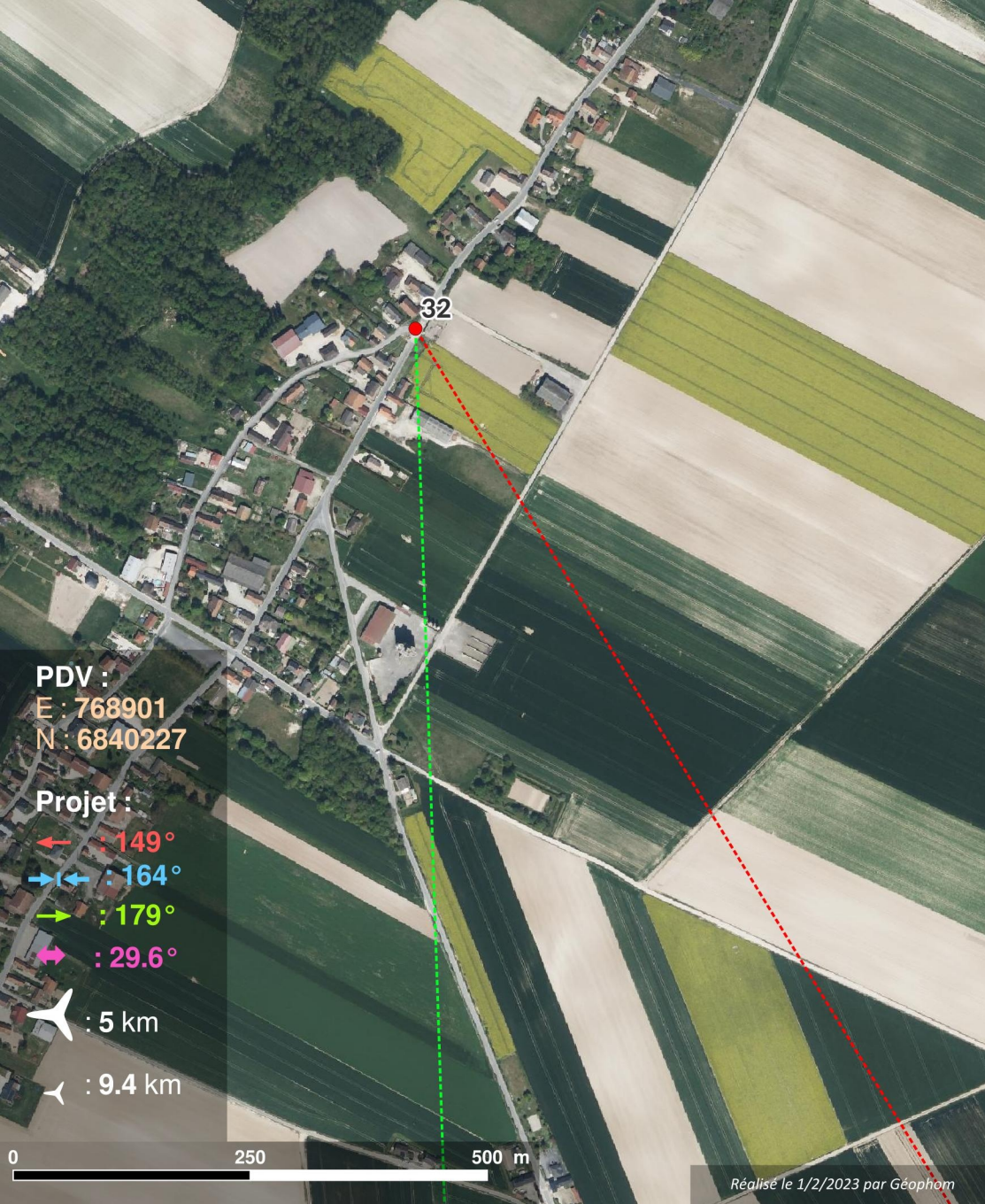


Réalisé le 1/2/2023 par Géophom



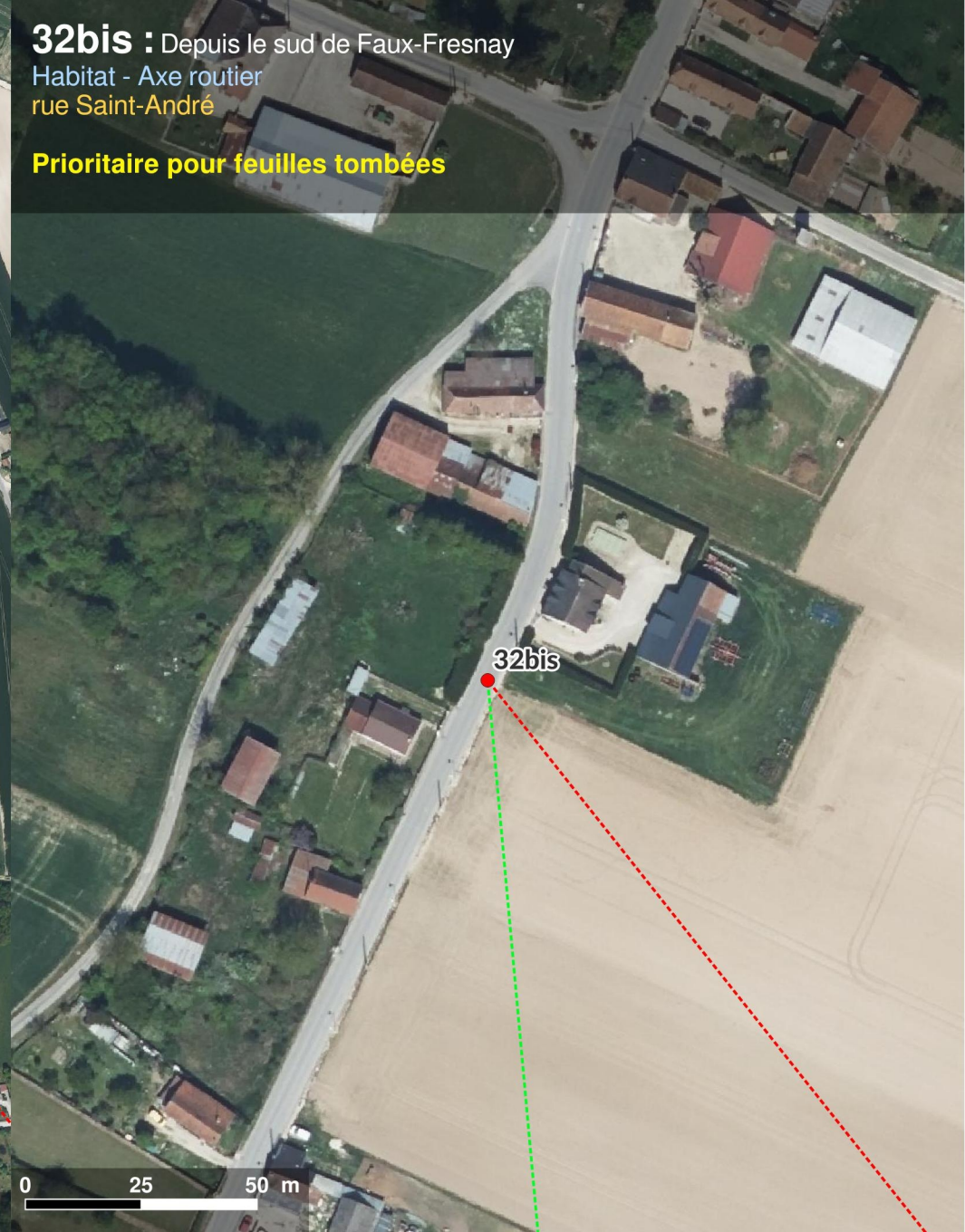
32 : Depuis la D9 au nord de Faux-Fresnay
Habitat - Axe routier
croisement rue de Fresnes (D9) / rue de la Forge

Prioritaire pour feuilles tombées



32bis : Depuis le sud de Faux-Fresnay
Habitat - Axe routier
rue Saint-André

Prioritaire pour feuilles tombées



33 : Depuis Maison Commune (Faux-Fresnay) sur la D9
Habitat - Axe routier

Prioritaire pour feuilles tombées


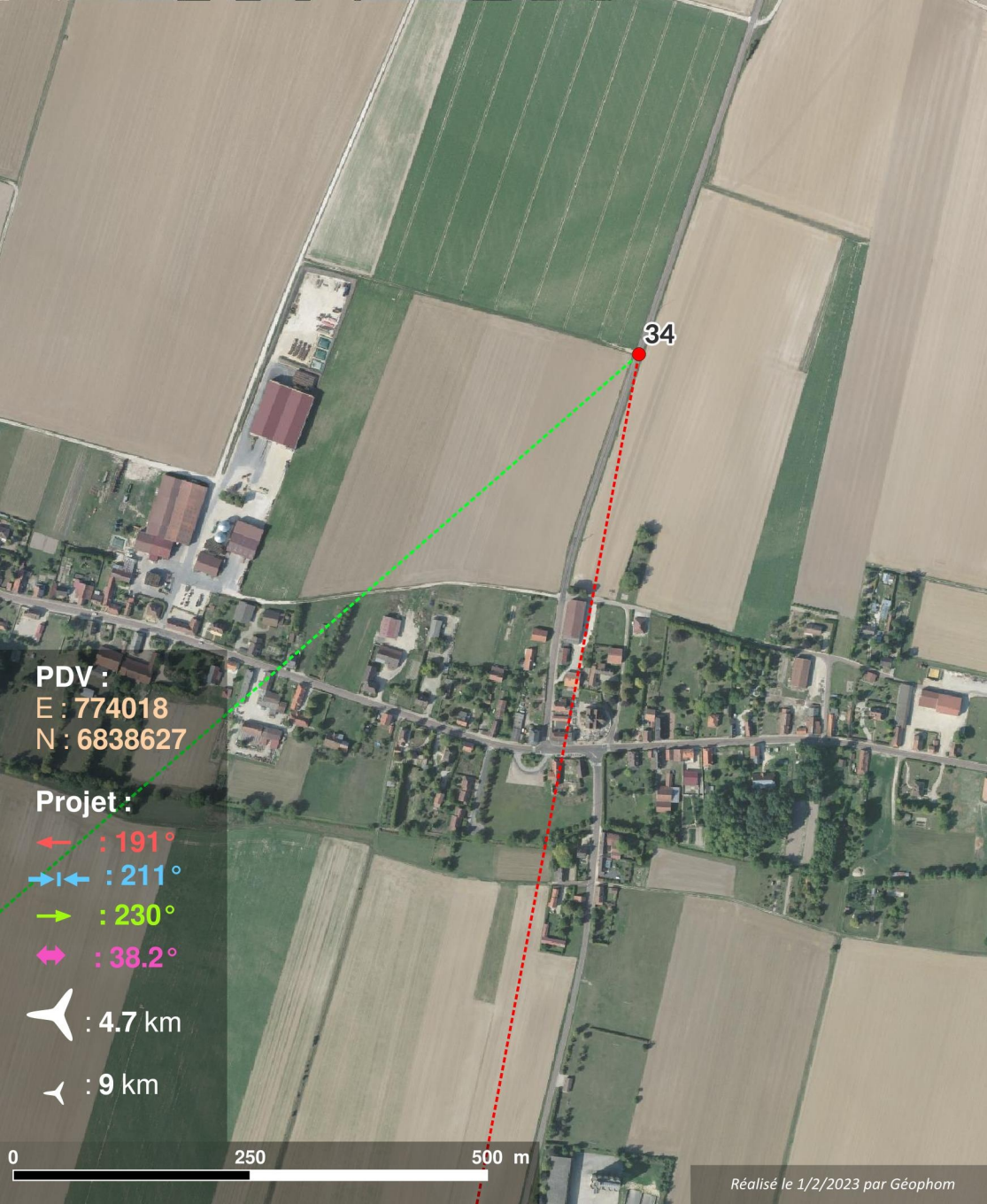


Réalisé le 1/2/2023 par Géophom



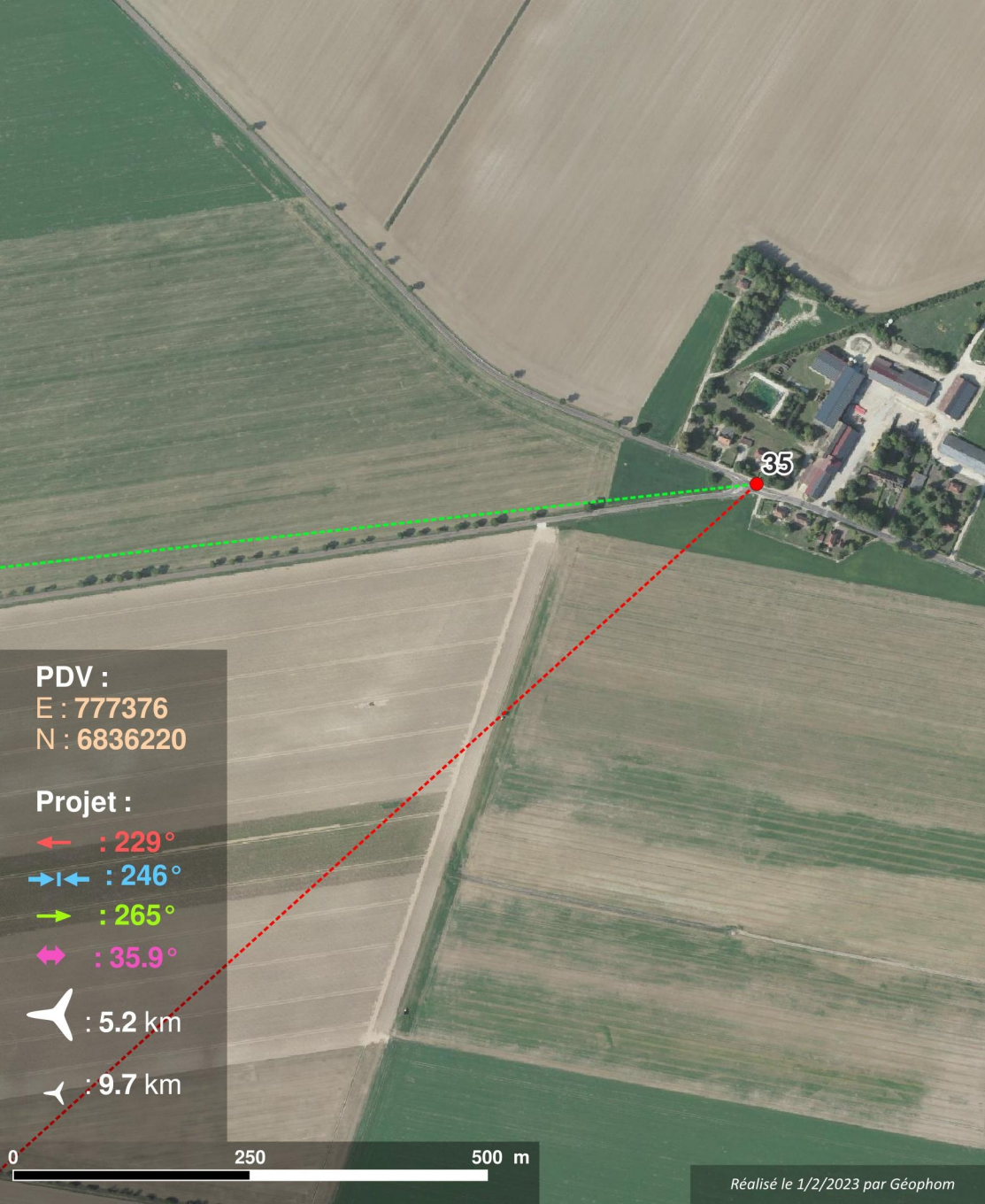
34 : Depuis la D7 au nord de Salon
Habitat - Axe routier - Patrimoine protégé
covoisibilité potentielle avec l'église, la ligne d'horizon doit être visible

Prioritaire pour feuilles tombées




35 : Depuis Bonne Voisine, croisement D71 / D98
Habitat - Axe routier

Non prioritaire pour feuilles tombées



Réalisé le 1/2/2023 par Géophom



36 : Depuis la D8 à l'est de Bessy
Habitat - Axe routier
ouverture visuelle sur la droite en amont du n° 16 rue de la Mairie (D8)

Prioritaire pour feuilles tombées

PDV :
E : 775837
N : 6827806

Projet :

← : 296°
↔ : 315°
→ : 334°
↔ : 37.4°

✈ : 5.2 km

✈ : 9.4 km

0 250 500 m

Réalisé le 1/2/2023 par Géophom

0 25 50 m

37 : Depuis la D8 le centre de Rhèges
Habitat - Axe routier

Prioritaire pour feuilles tombées

PDV :
E : 773400
N : 6827919

Projet :

← : 307°

→ : 332°

→ : 357°

↔ : 49.6°


✈ : 3.7 km

✈ : 8.1 km

0 250 500 m

Réalisé le 1/2/2023 par Géophom

0 25 50 m



39 : Depuis la D7 au sud de Charny-le-Bachot
Habitat - Axe routier
covoisibilité potentielle avec l'église, la ligne d'horizon doit être visible

Prioritaire pour feuilles tombées

PDV :
E : 769316
N : 6828173

Projet :

← : 358°

↔ : 20°

→ : 41°

↔ : 42.7°


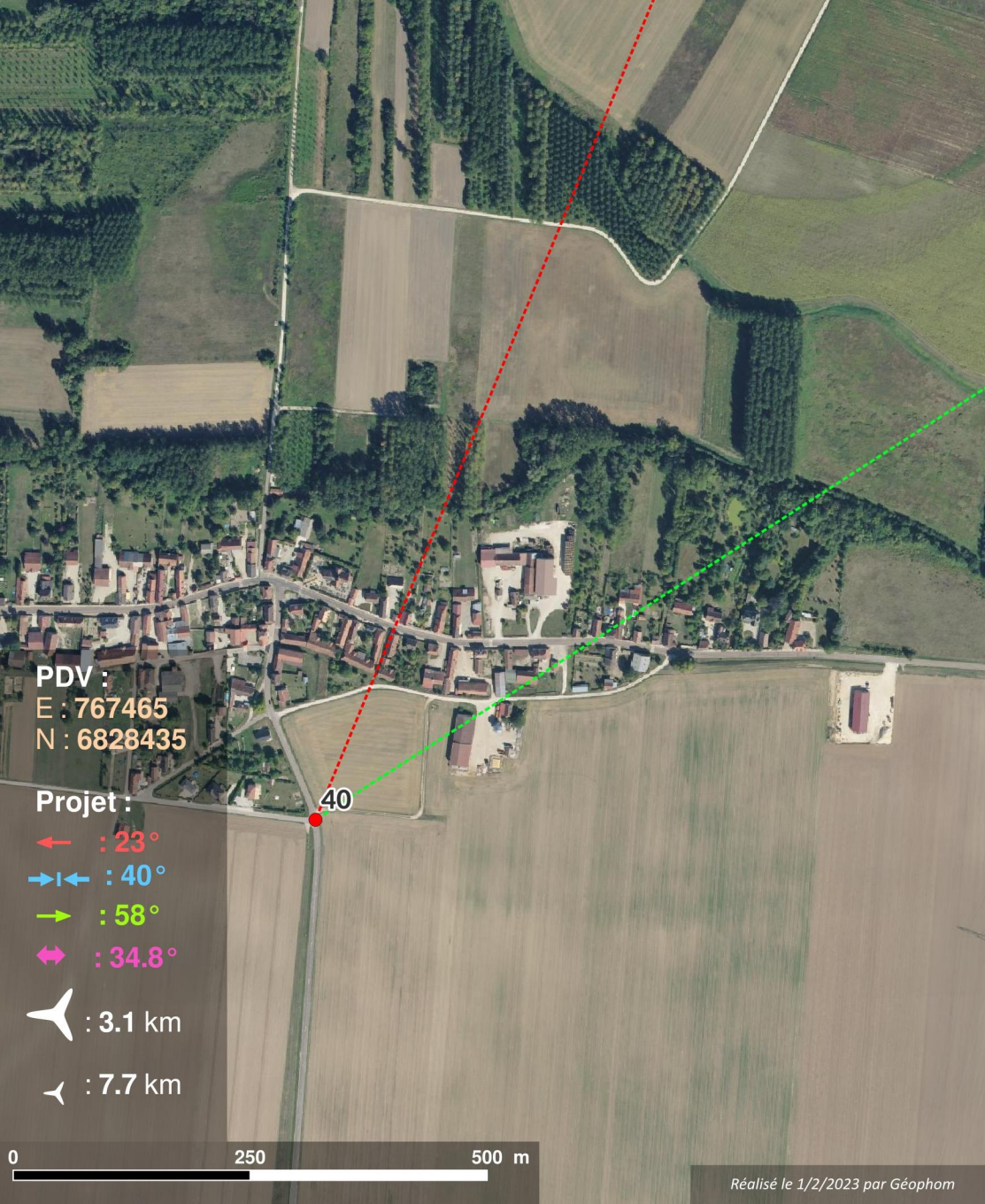
✈ : 2.8 km

✈ : 7.4 km

0 250 500 m

Réalisé le 1/2/2023 par Géophom

0 25 50 m



40 : Depuis la D134 au sud de Longueville-sur-Aube
Habitat - Axe routier
au niveau du croisement avec la voie de Olesles

Prioritaire pour feuilles tombées



PDV :
E : 764200
N : 6828923

Projet :

← : 44°
→ ← : 59°
→ : 73°
↔ : 29.2°

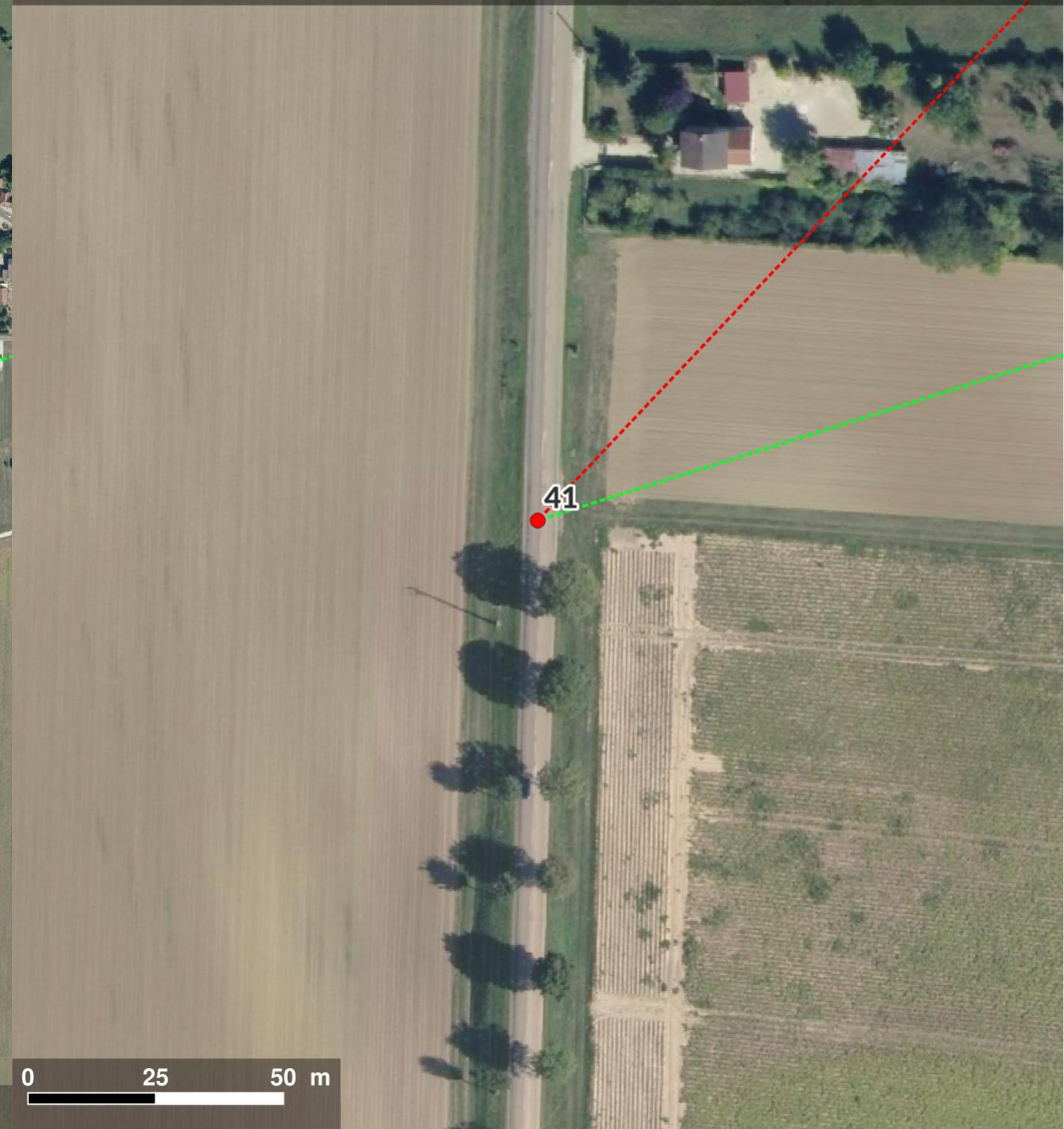
✈ : 5.4 km

✈ : 9.9 km

0 250 500 m

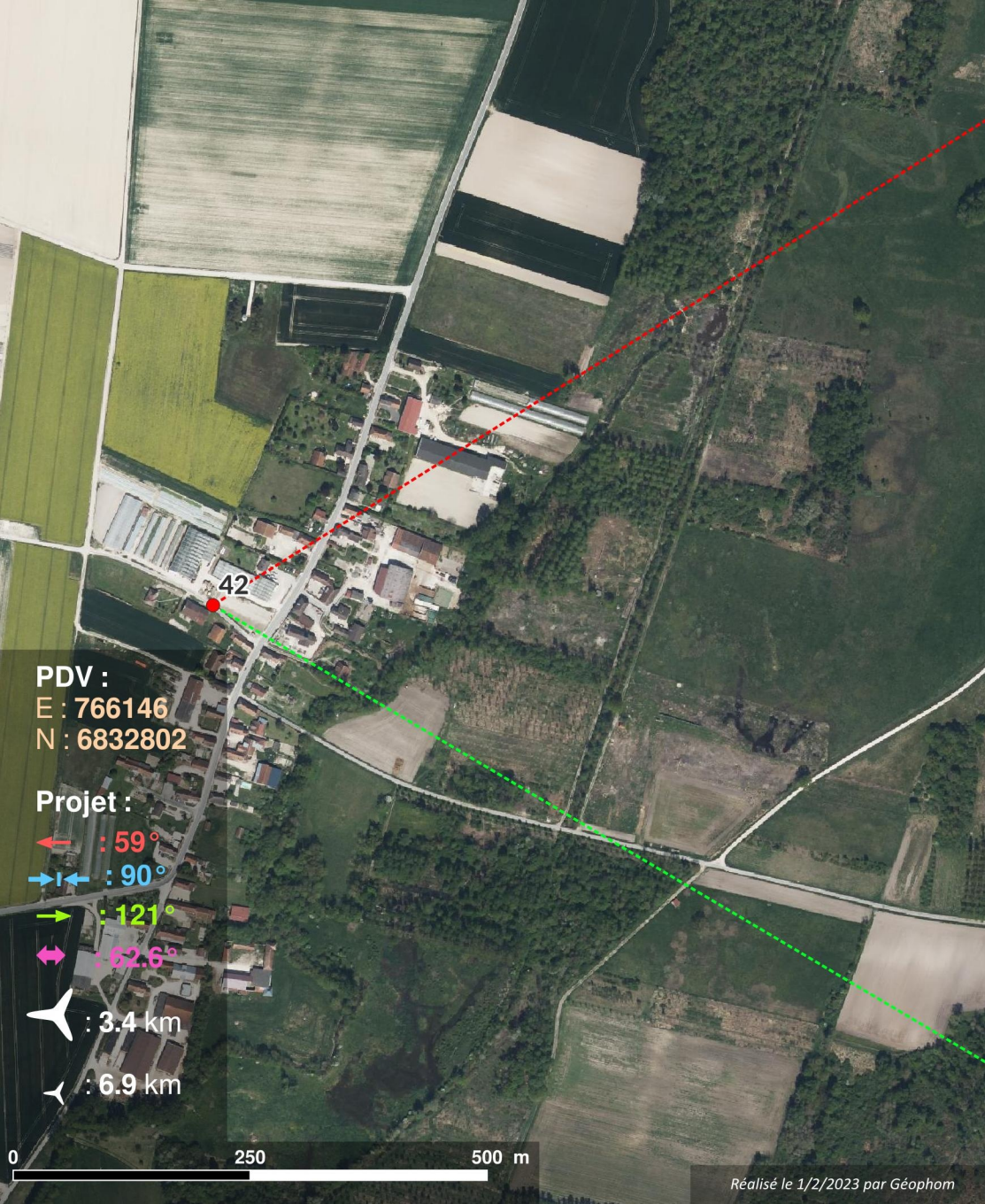
41 : Depuis la D373 au sud d'Etrelles-sur-Aube
Habitat - Axe routier
ouverture viuelle juste après la première habitation sur la droite

Prioritaire pour feuilles tombées

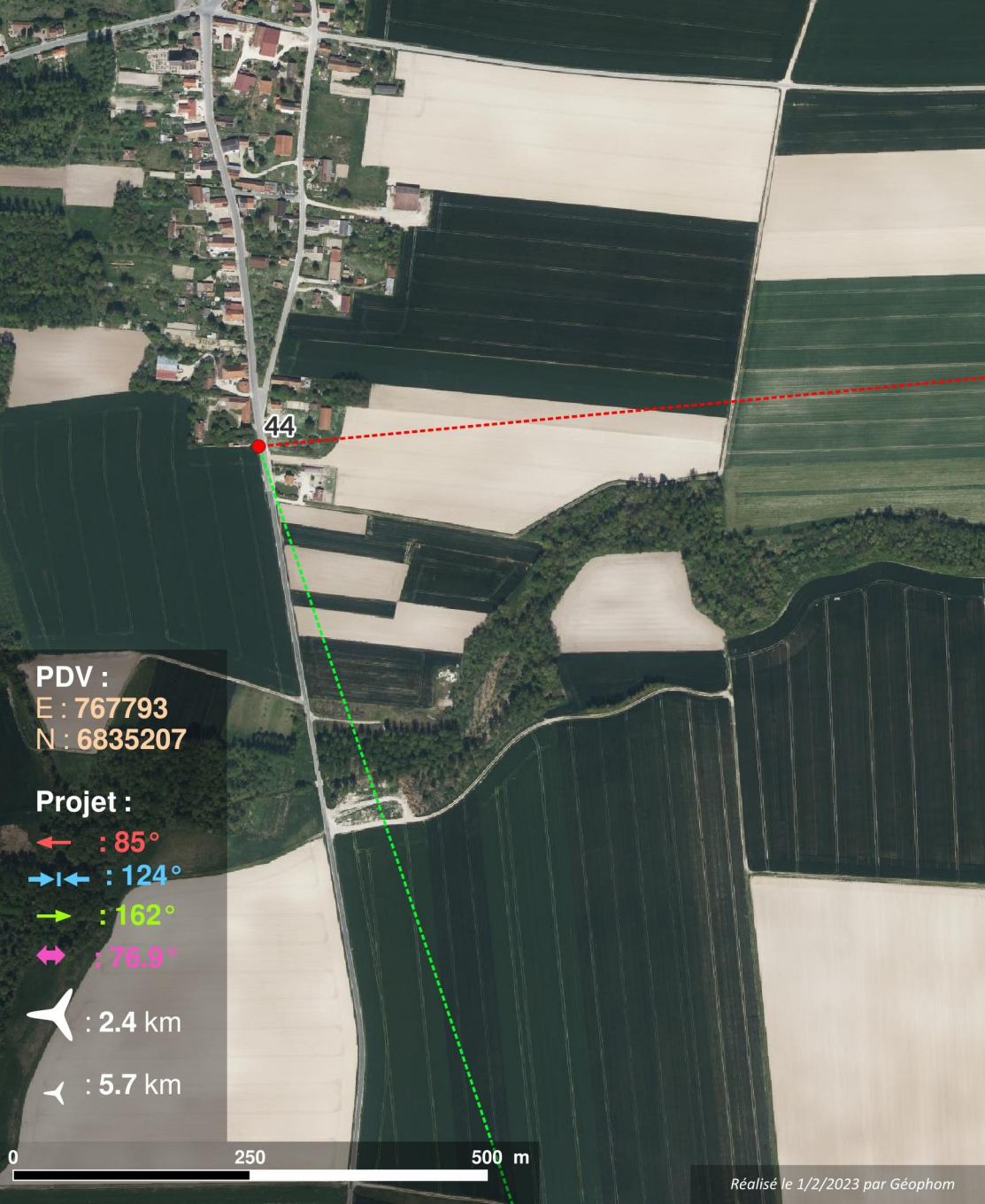


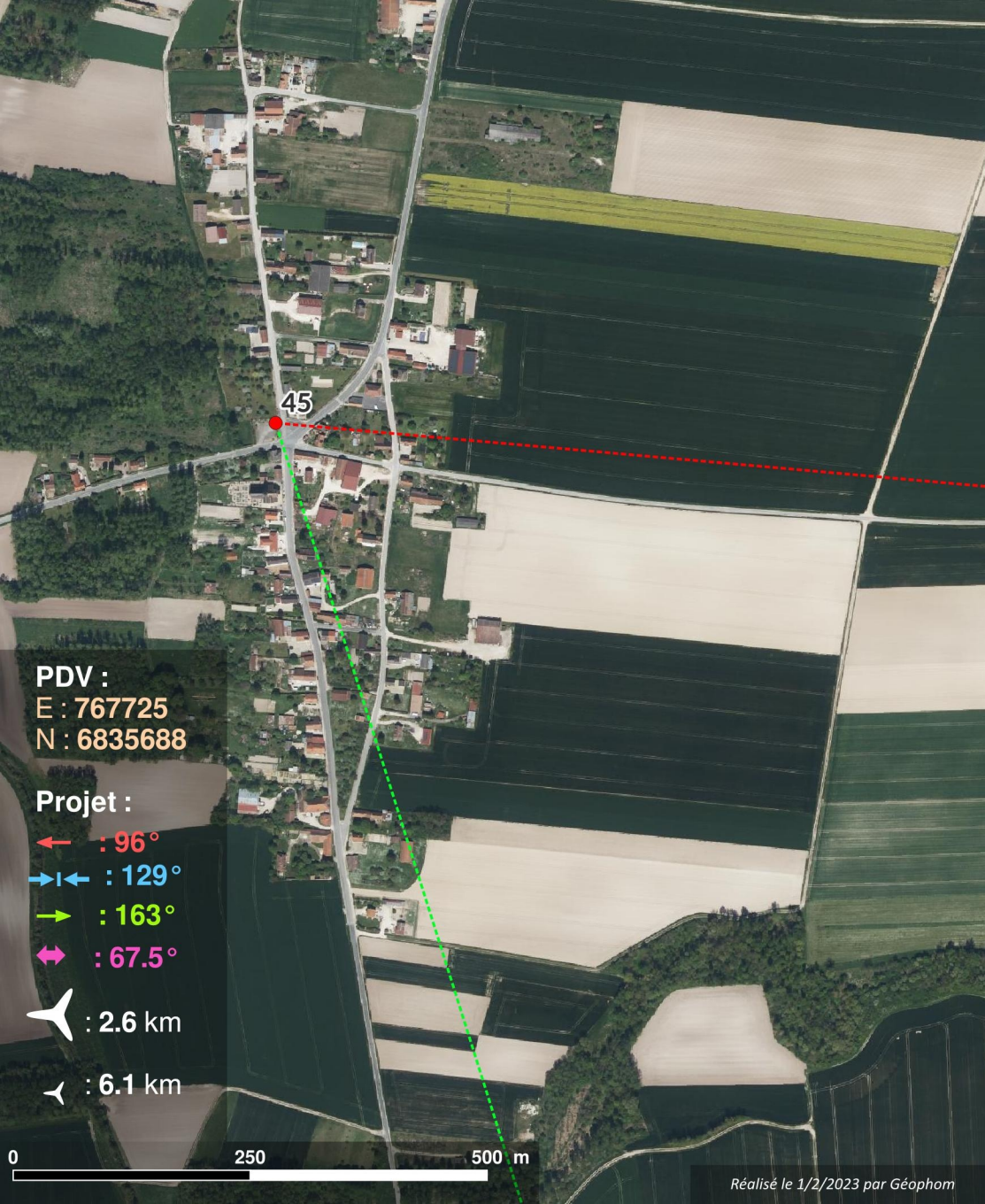
0 25 50 m

Réalisé le 1/2/2023 par Géophom









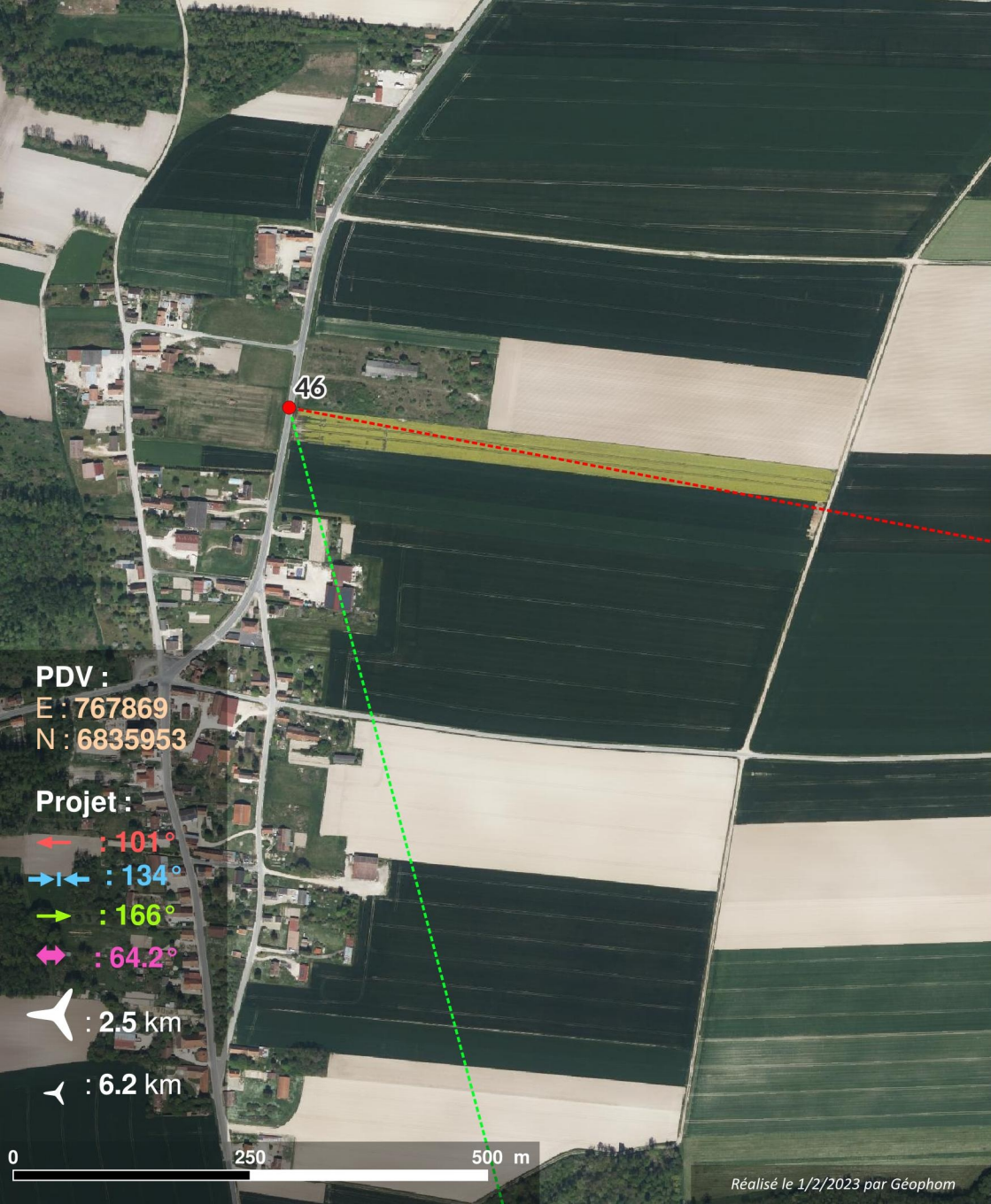
45 : Depuis le centre de Courcemain
Habitat

Non prioritaire pour feuilles tombées



46 : Depuis la D9 au nord de Courcemain
Habitat - Axe routier

Prioritaire pour feuilles tombées



47 : Depuis la D7 en entrée nord de Champfleury
Habitat - Axe routier

Non prioritaire pour feuilles tombées



PDV :
E : 774150
N : 6836261

Projet :

← : 202°

↔ : 230°


→ : 259°

↔ : 56.7°

✈ : 2.6 km

✈ : 7.2 km

Réalisé le 1/2/2023 par Géophom



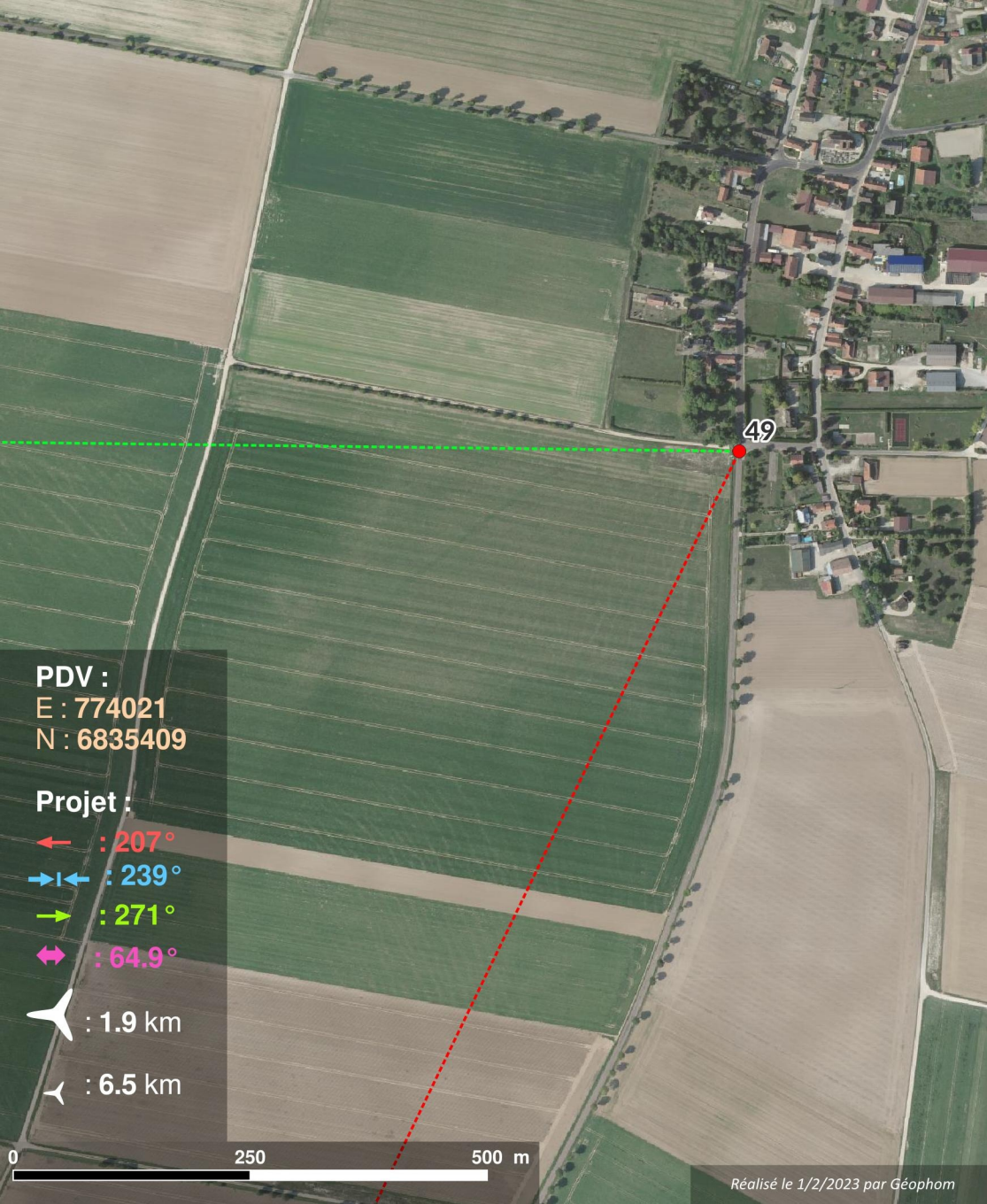


48 : Depuis le centre de Champfleury
Habitat
au niveau de l'accès à la mairie
Prioritaire pour feuilles tombées



49 : Depuis la D7 en sortie sud de Champfleury
Habitat - Axe routier

Non prioritaire pour feuilles tombées



PDV :
E : 774021
N : 6835409

Projet :


← : 207°
→ : 239°
→ : 271°
↔ : 64.9°

✈ : 1.9 km

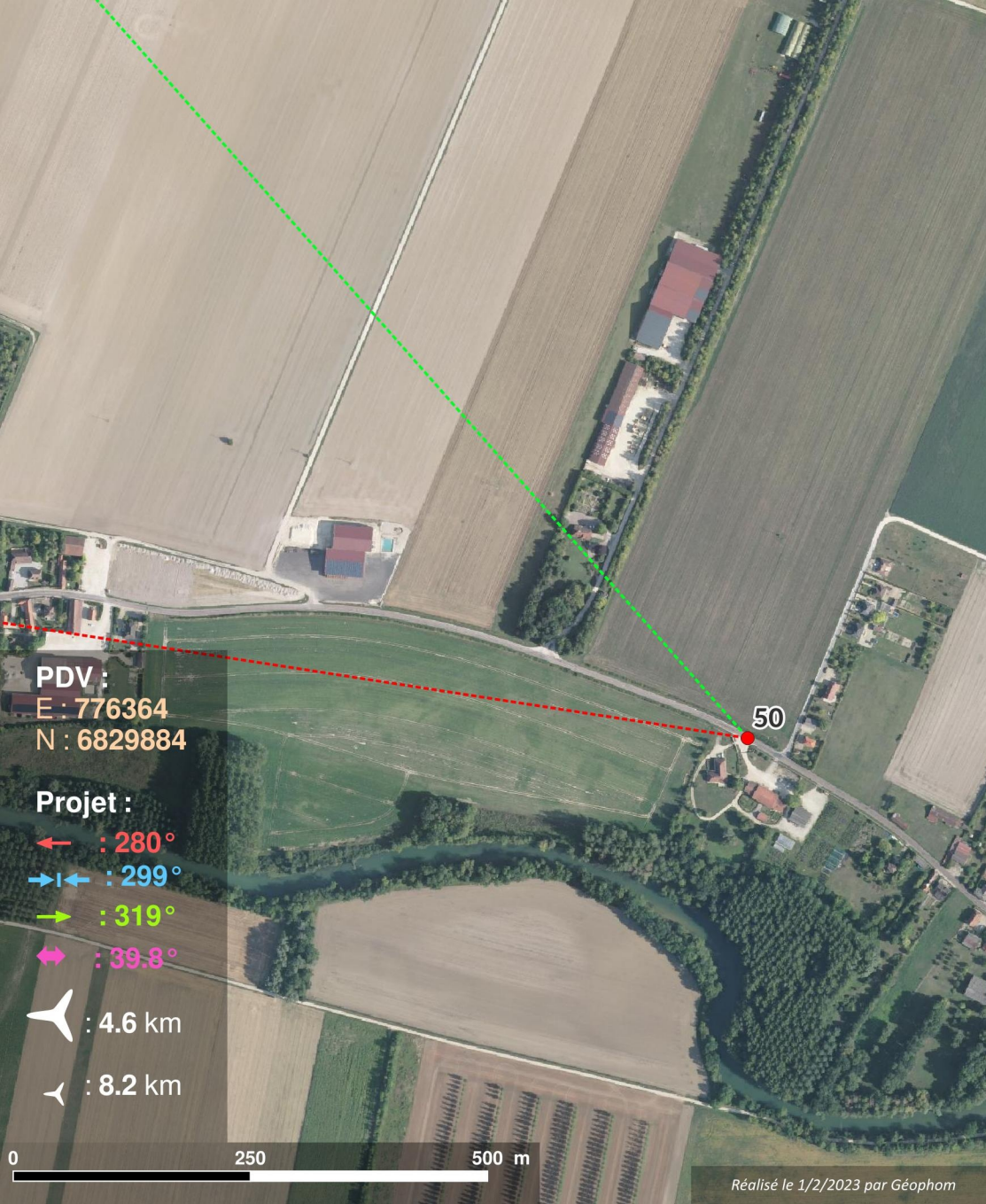
✈ : 6.5 km

0 250 500 m


Réalisé le 1/2/2023 par Géophom



0 25 50 m


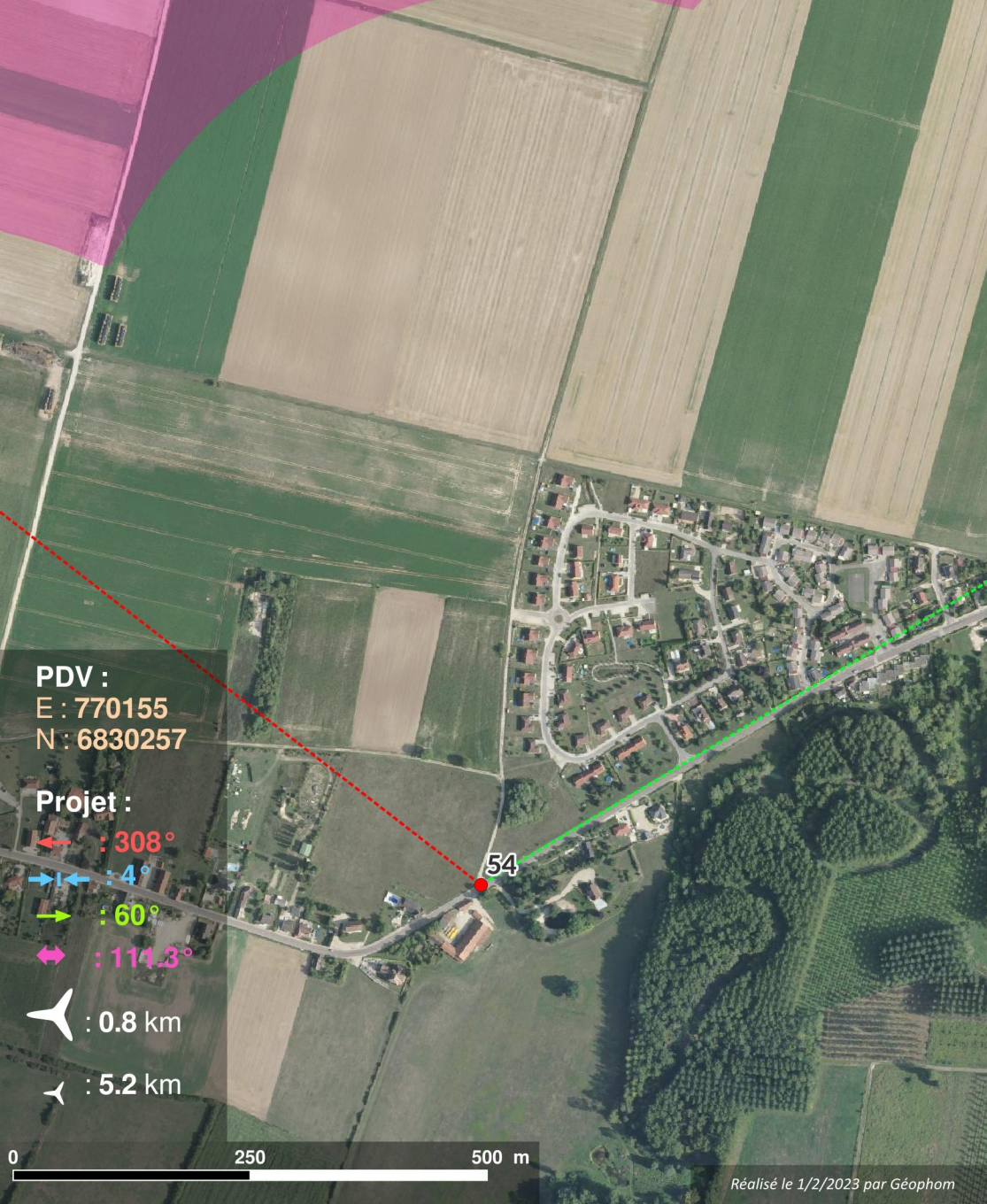









54 : Depuis la D56 à l'Abbaye-sous-Plancy
Habitat - Axe routier
au niveau du croisement avec le sentier Saint-Martin
Non prioritaire pour feuilles tombées





56 : Depuis la D56 à l'est de Plancy-l'Abbaye
Habitat - Axe routier
entrée ouest, à hauteur du panneau communal

Non prioritaire pour feuilles tombées

PDV :
E : 769097
N : 6830533

Projet :

← : 13°
↔ : 44°
→ : 74°
↔ : 61.2°


✈ : 0.5 km

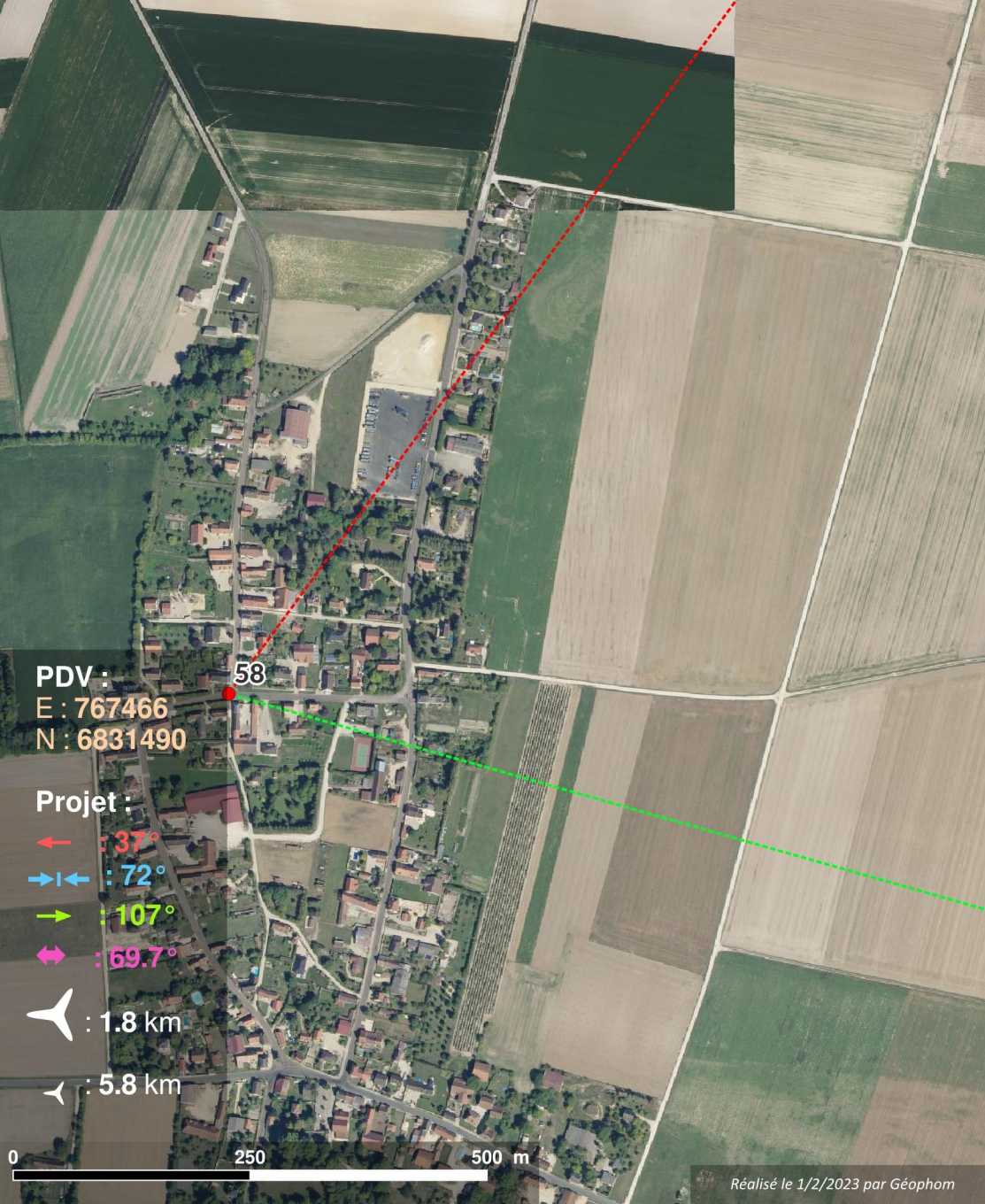
✈ : 5.1 km

0 250 500 m

Réalisé le 1/2/2023 par Géophom

0 25 50 m





59 : Depuis la D34 au nord de Boulages
Habitat - Axe routier

Non prioritaire pour feuilles tombées



Réalisé le 1/2/2023 par Géophom



60 : Depuis la D7 à hauteur de la ferme La Caroline
Habitat - Axe routier

Non prioritaire pour feuilles tombées

PDV :
E : 772839
N : 6832703

Projet :
← : 212°
↔ : 294°
→ : 16°
↔ : 164.7°

✈ : 0.2 km

✈ : 4 km

0 250 500 m

Réalisé le 1/2/2023 par Géophom

0 25 50 m

