

1 : 922108, 6761633 -> Direction  $269.6^{\circ} < 11.7^{\circ}$  (emprise de  $263.8^{\circ}$  à  $275.5^{\circ}$ ) | Distance de 6.9 km à 10.1 km

Depuis la D44 en sortie ouest de Corre

Axe routier / Eloignée / au niveau du virage, idéalement juste avant les arbres, sinon entre ou juste après (attention à bien avoir une visibilité dégagée)

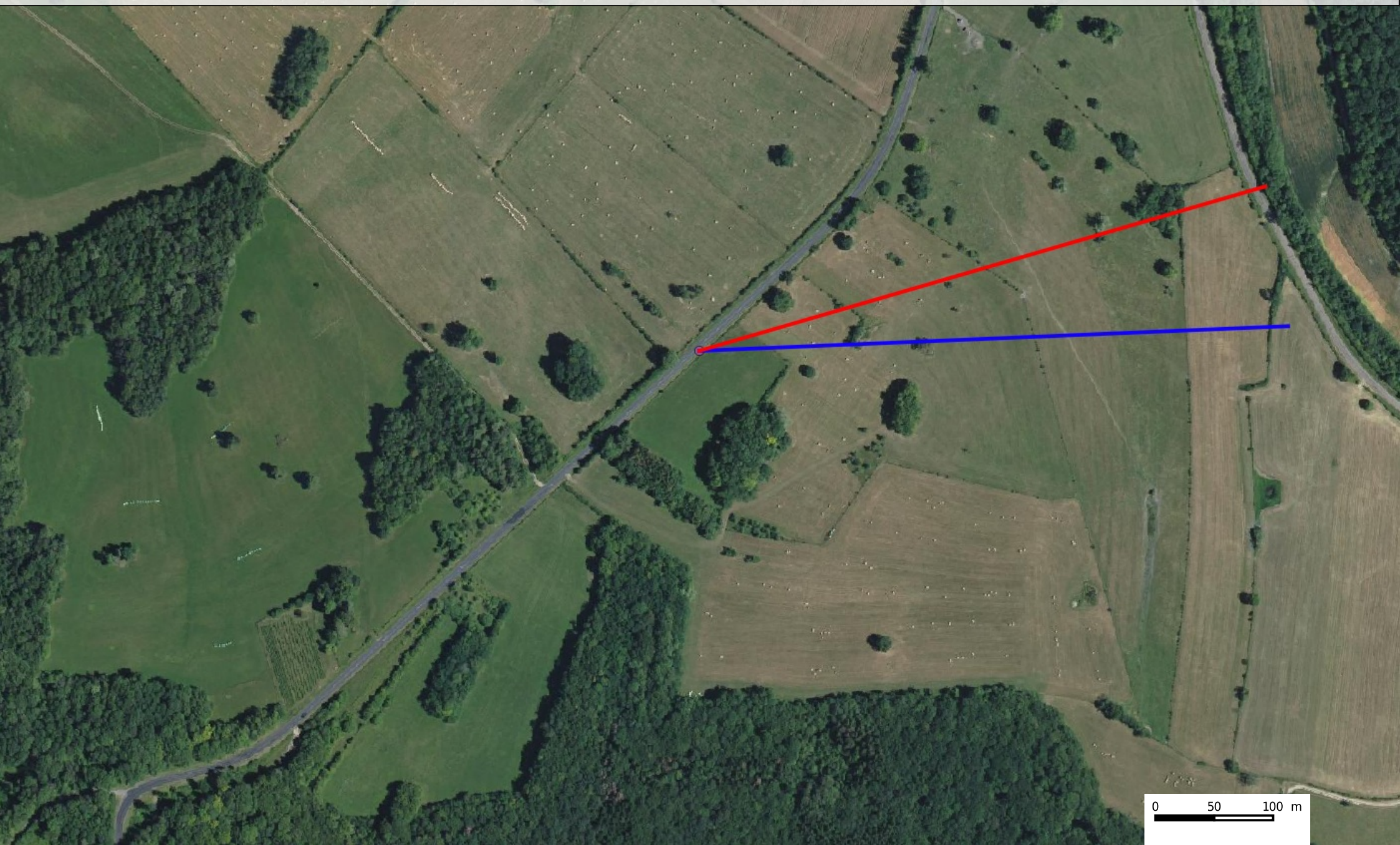
Création : 26/2/2023



0 50 100 m



2 : 904966, 6760040 -> Direction  $82.5^{\circ} < 13.8^{\circ}$  (emprise de  $75.7^{\circ}$  à  $89.5^{\circ}$ ) | Distance de 7.1 km à 10.4 km  
Depuis la D460 au sud de Genrupt  
Axe routier / Eloignée / sans info  
Création : 26/2/2023



0 50 100 m



3 : 901495, 6765265 -> Direction  $110^{\circ} < 7.9^{\circ}$  (emprise de  $106^{\circ}$  à  $114^{\circ}$ ) | Distance de 11.1 km à 14.3 km

Depuis la D417 à l'ouest de Bourbonne-les-Bains

Axe routier / Eloignée / à hauteur des parcelles viticoles (chemin d'exploitation à droite de la route)

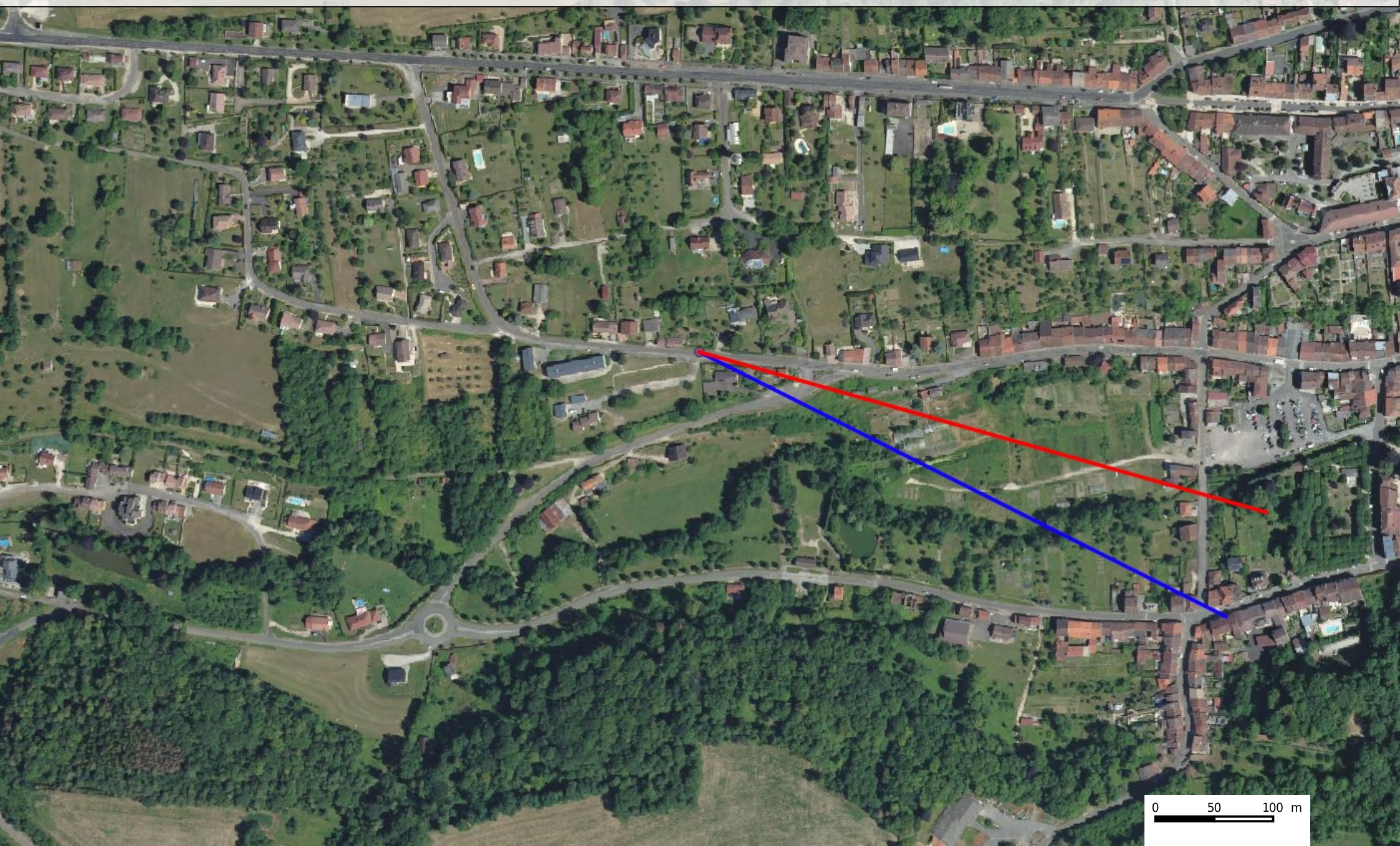
Création : 26/2/2023



0 50 100 m

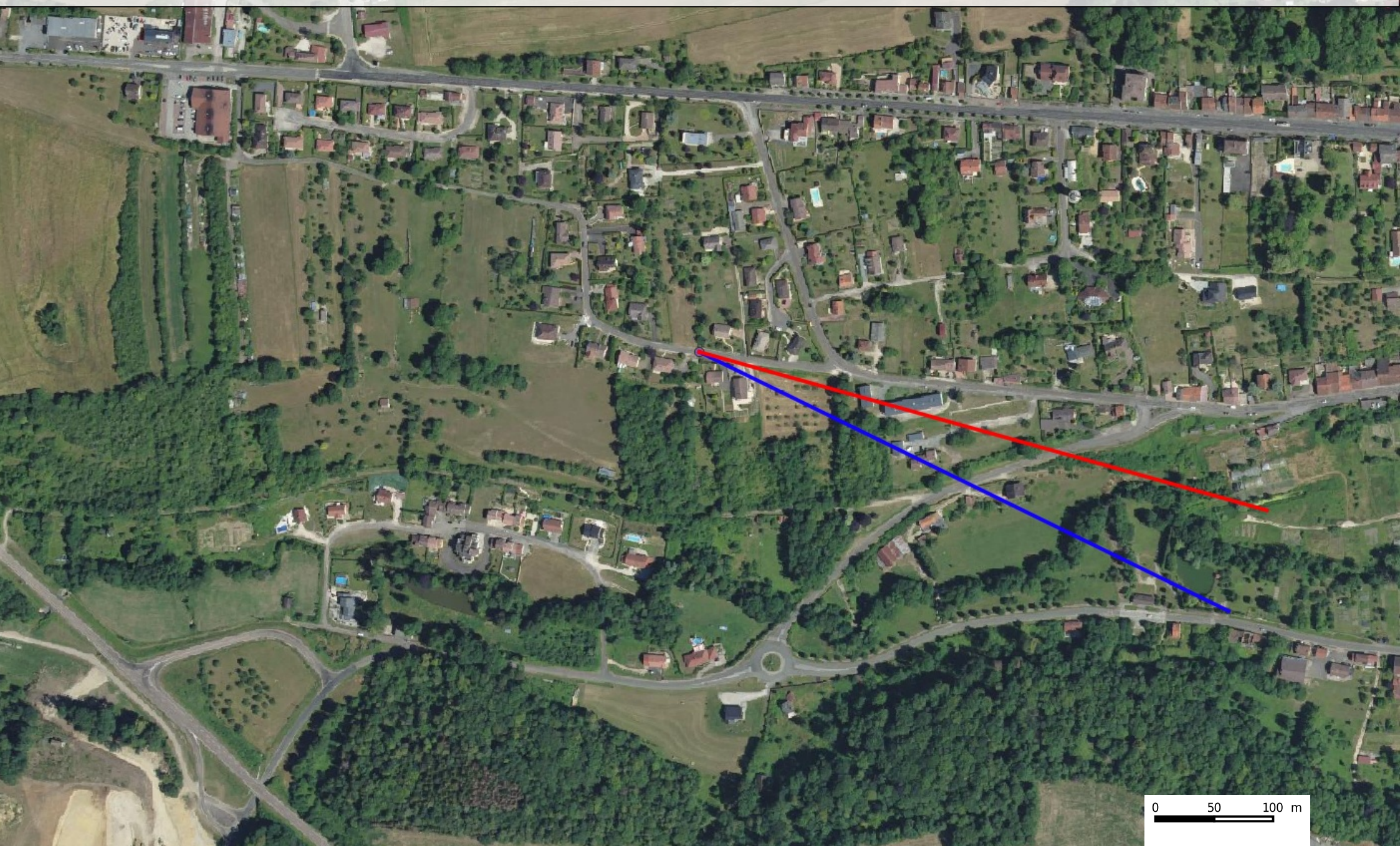


4 : 904273, 6764889 -> Direction  $113.1^{\circ} < 10.9^{\circ}$  (emprise de  $107.7^{\circ}$  à  $118.6^{\circ}$ ) | Distance de 8.4 km à 11.5 km  
Depuis Bourbonne-les-Bains  
Habitat / Rapprochée / ouverture visuelle à hauteur du 18/20 rue Lefroit Dupain  
Création : 26/2/2023





4.1 : 903987, 6764921 -> Direction  $112.6^\circ < 10.5^\circ$  (emprise de  $107.4^\circ$  à  $118^\circ$ ) | Distance de 8.7 km à 11.8 km  
Depuis Bourbonne-les-Bains (bis)  
Habitat / Rapprochée / ouverture visuelle à hauteur du 4/5 rue Saint-François  
Création : 26/2/2023



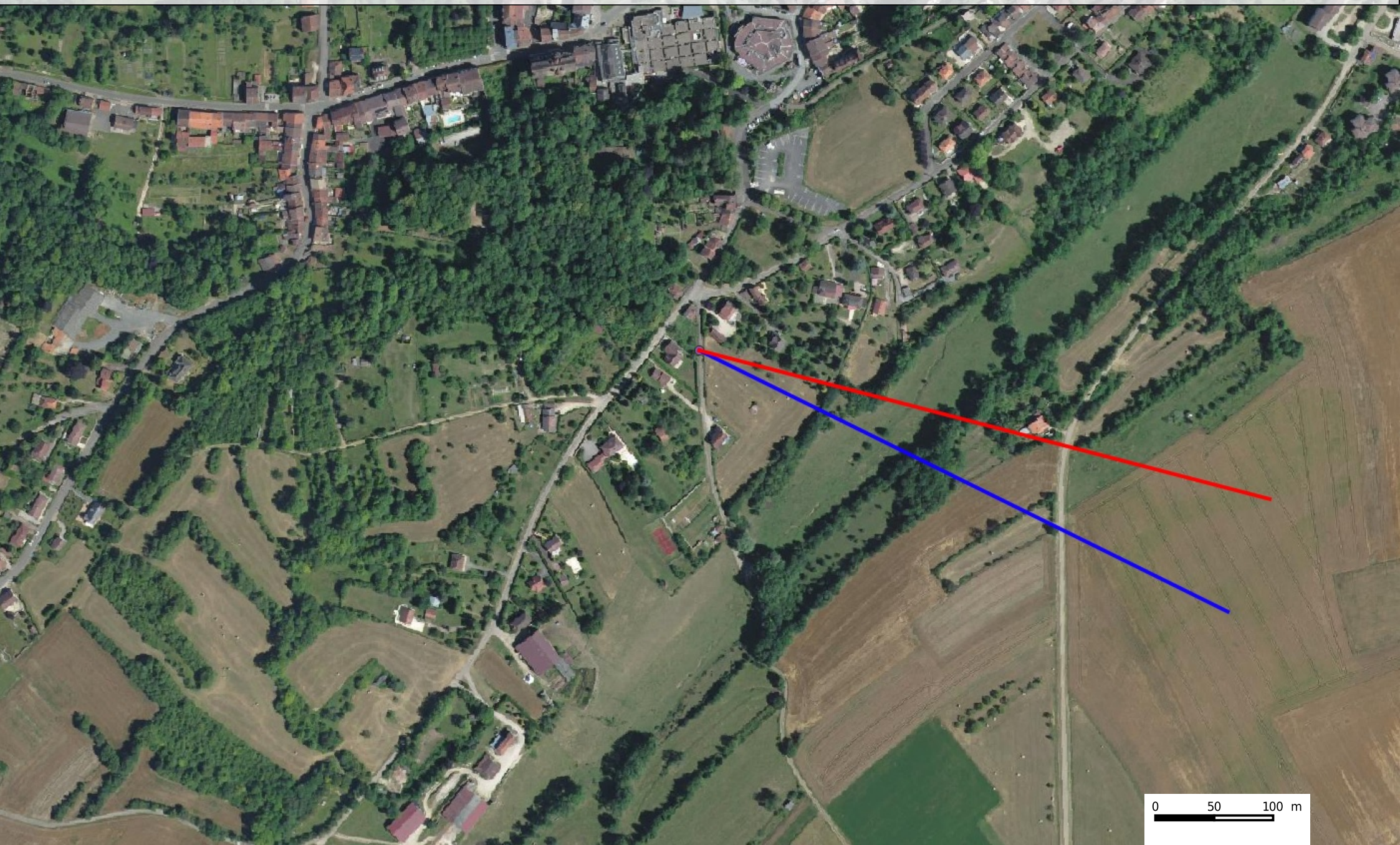


5 : 905018, 6764458 -> Direction  $112.3^\circ < 11.7^\circ$  (emprise de  $106.5^\circ$  à  $118.2^\circ$ ) | Distance de 7.5 km à 10.7 km

Depuis le sud de Bourbonne-les-Bains

Habitat / Rapprochée / au début du chemin de Chienvaux, grande ouverture visuelle juste après les habitations sur la gauche

Création : 26/2/2023



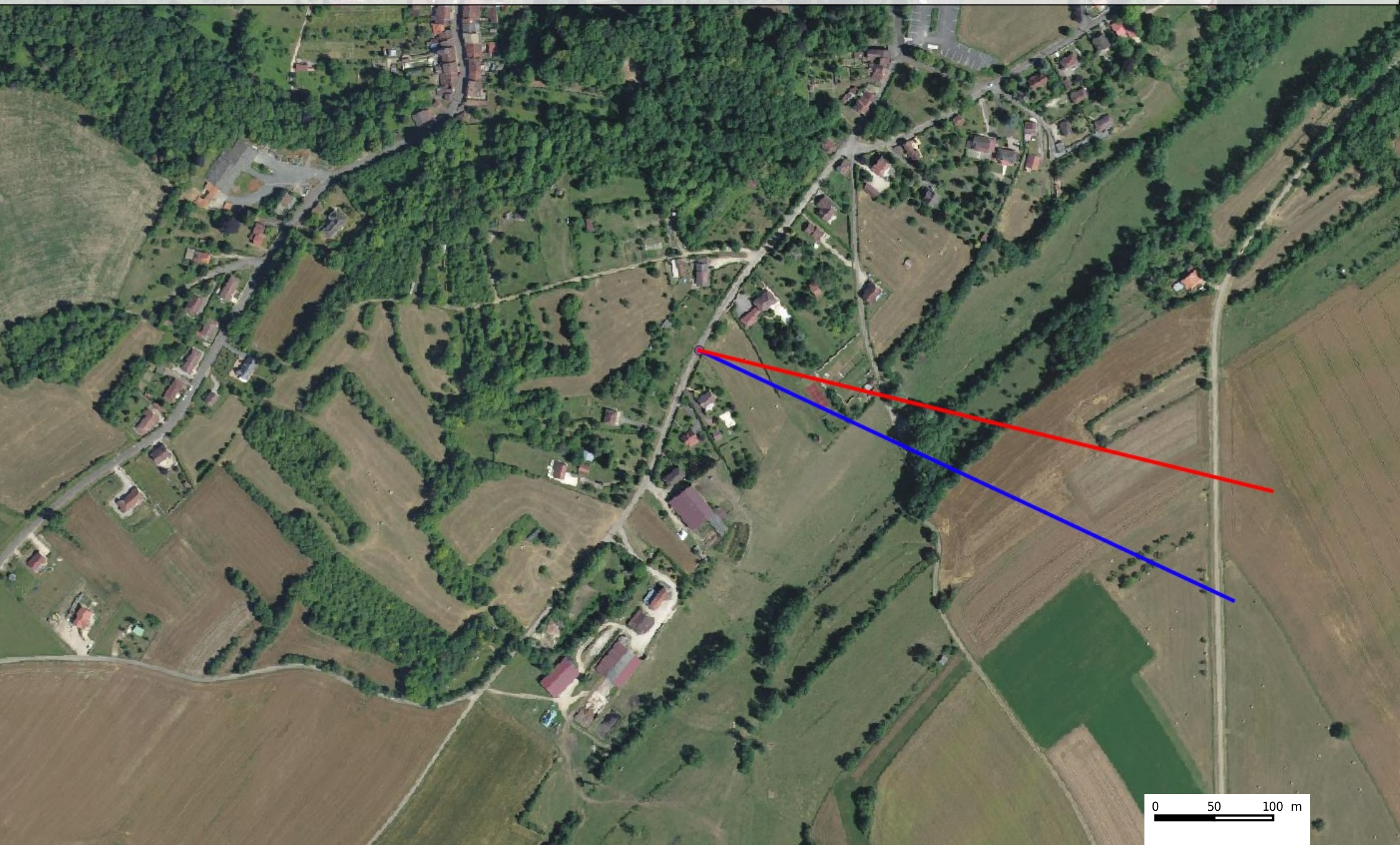


5.1 : 904888, 6764335 -> Direction  $111.3^\circ < 11.3^\circ$  (emprise de  $105.7^\circ$  à  $117^\circ$ ) | Distance de 7.6 km à 10.8 km

Depuis le sud de Bourbonne-les-Bains (bis)

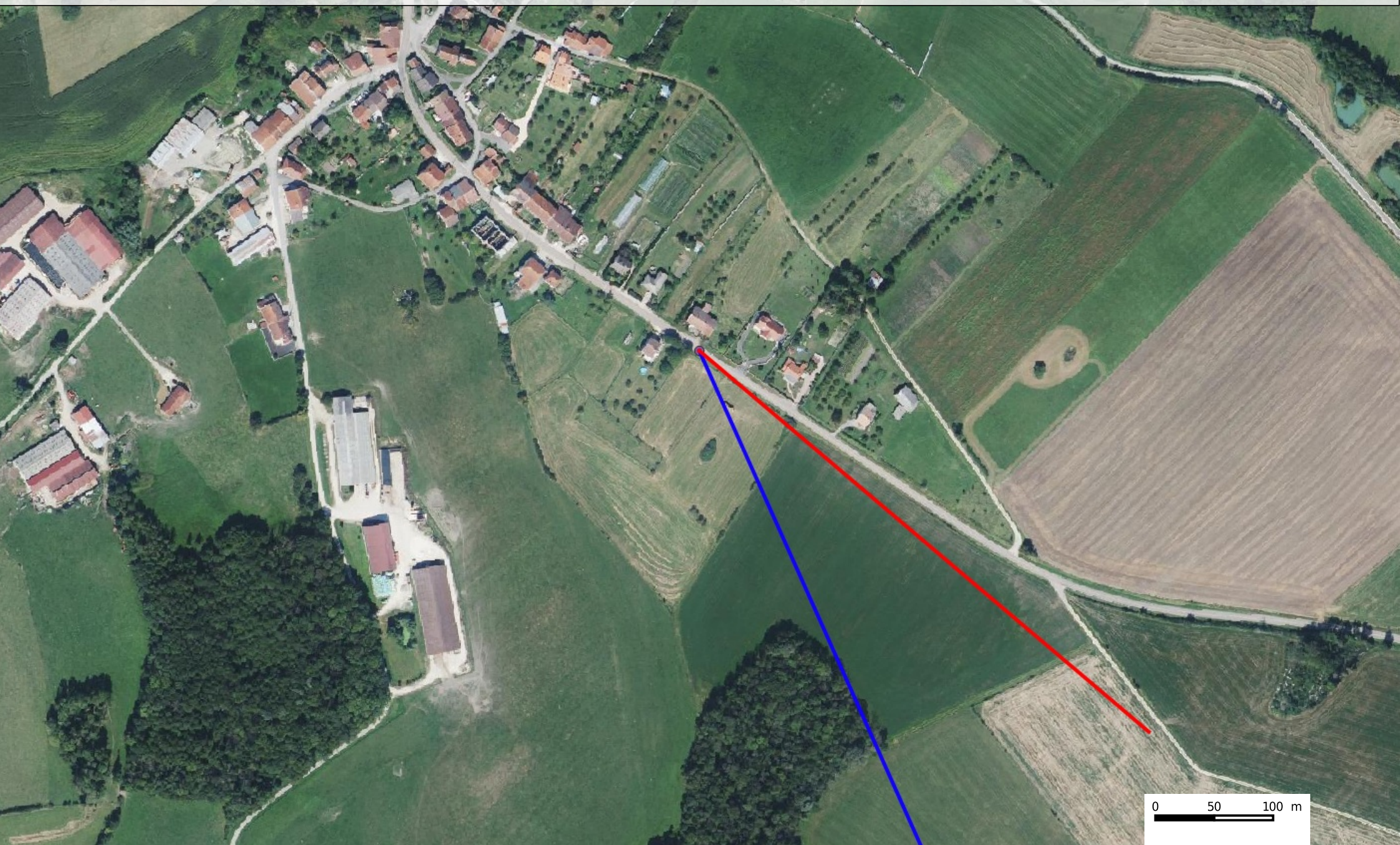
Habitat / Rapprochée / depuis la rue Georges Freset, ouverture visuelle à hauteur du n°19 de la rue sur Google Street View

Création : 26/2/2023



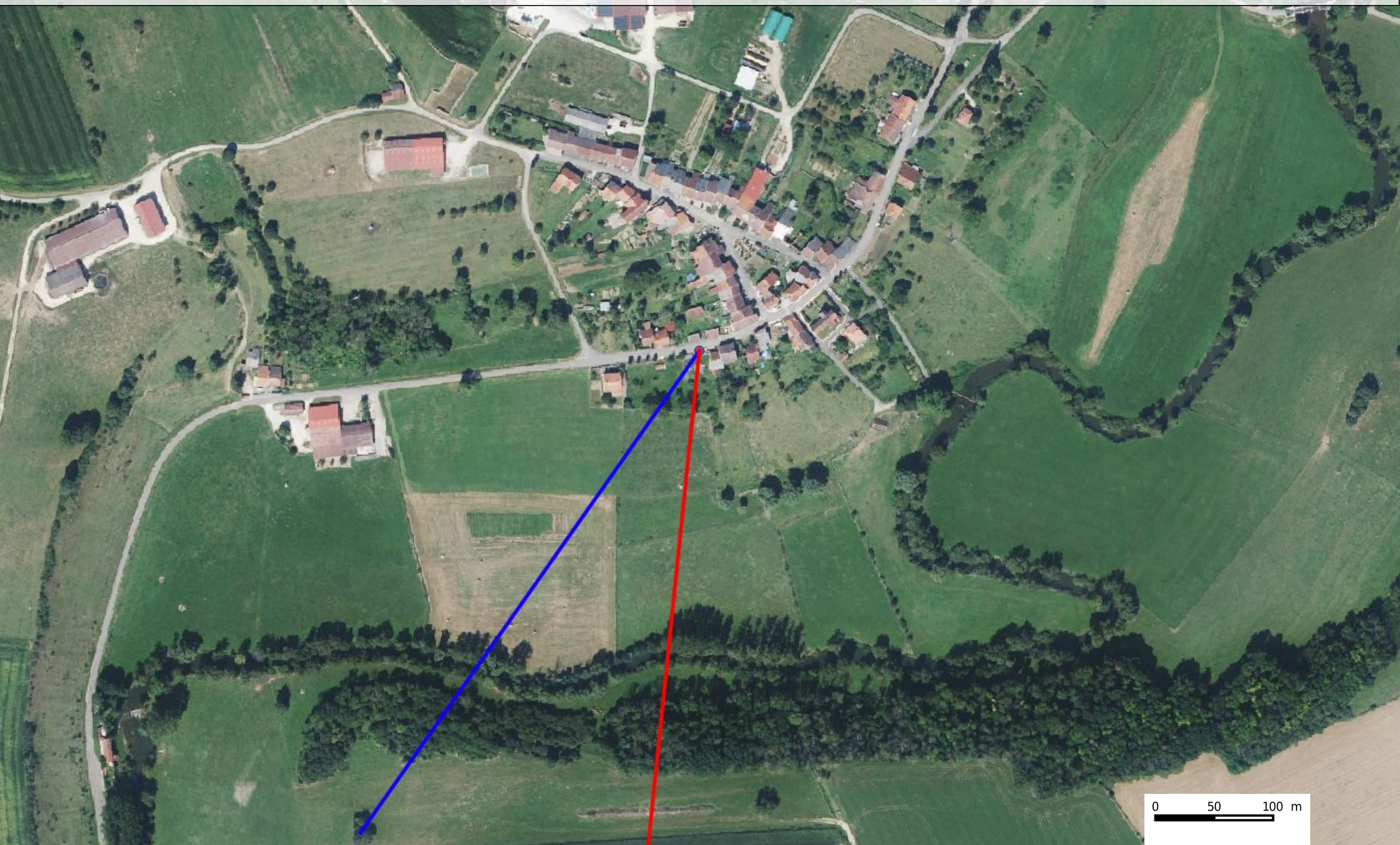


6 : 909463, 6766673 -> Direction  $145^{\circ} < 25.6^{\circ}$  (emprise de  $132.3^{\circ}$  à  $157.8^{\circ}$ ) | Distance de 5.4 km à 8.1 km  
Depuis la D1 à l'est de Senaide  
Habitat - Axe routier / Rapprochée / sans info  
Création : 26/2/2023





7 : 915818, 6767149 -> Direction  $202.5^{\circ} < 29.2^{\circ}$  (emprise de  $187.9^{\circ}$  à  $217.1^{\circ}$ ) | Distance de 5.4 km à 7.2 km  
Depuis la D15 au sud de Lironcourt  
Habitat - Axe routier / Rapprochée / ouverture visuelle à hauteur du 29 rue de la Mairie (D15)  
Création : 26/2/2023





8 : 917029, 6766076 -> Direction  $217.3^{\circ} < 29.5^{\circ}$  (emprise de  $202.6^{\circ}$  à  $232.1^{\circ}$ ) | Distance de 4.7 km à 7.1 km  
Depuis le centre de Grignoncourt  
Habitat / Rapprochée / croisement rue de Monthureux / route de Bousseraucourt  
Création : 26/2/2023





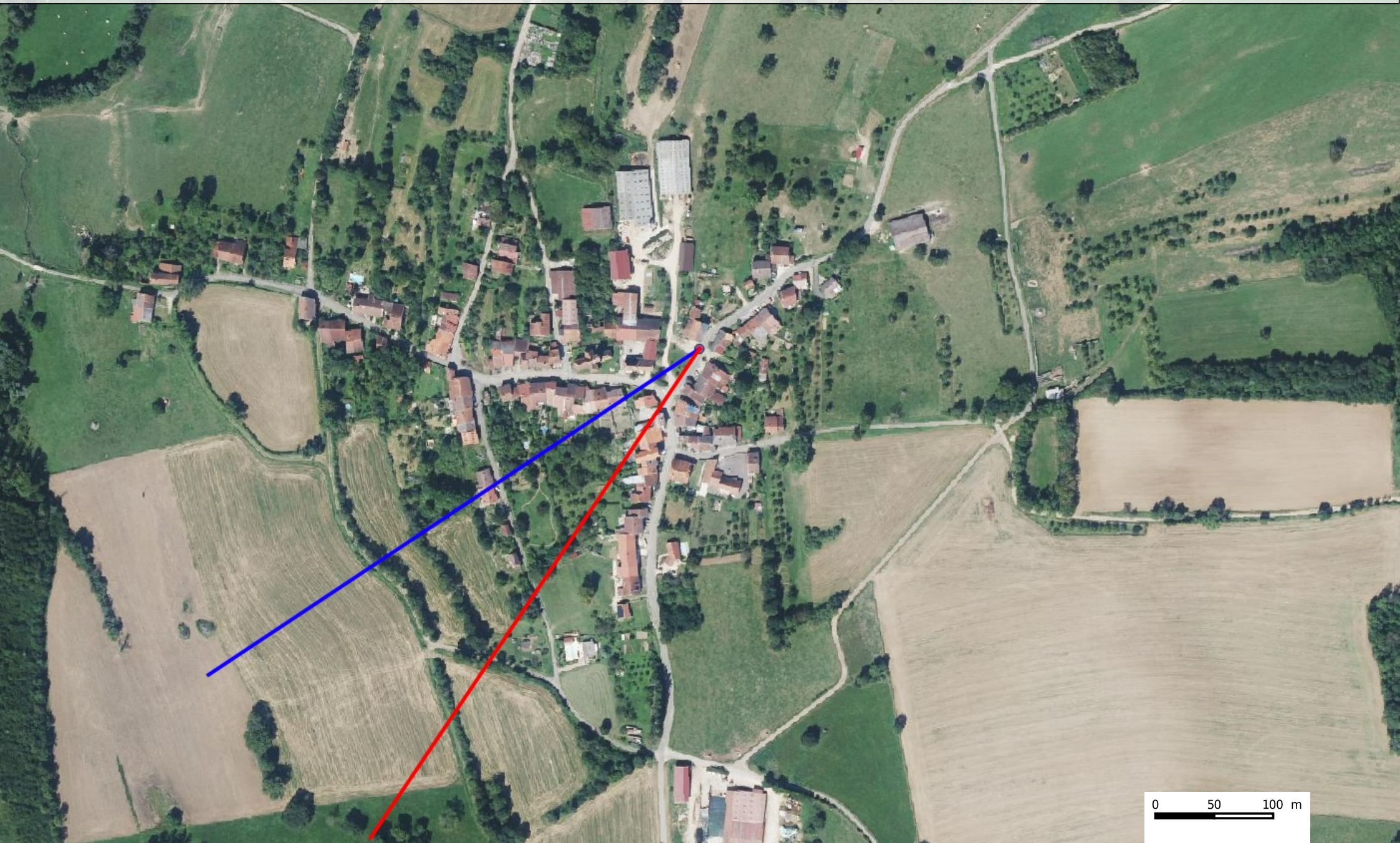
9 : 916774, 6765883 -> Direction  $216.2^{\circ} < 31.3^{\circ}$  (emprise de  $200.6^{\circ}$  à  $231.9^{\circ}$ ) | Distance de 4.4 km à 6.8 km  
Depuis le sud de Grignoncourt  
Habitat - Axe routier / Rapprochée / croisement rue de Paris (D15D) / rue de France (entrée sud du village)  
Création : 26/2/2023



0 50 100 m



10 : 918681, 6766371 -> Direction  $227.1^\circ < 22.5^\circ$  (emprise de  $215.9^\circ$  à  $238.4^\circ$ ) | Distance de 5.7 km à 8.6 km  
Depuis le centre de Bousseraucourt  
Habitat / Rapprochée / rue de Régneville, ouverture visuelle au centre du village, covisibilité avec l'église  
Création : 26/2/2023



0 50 100 m

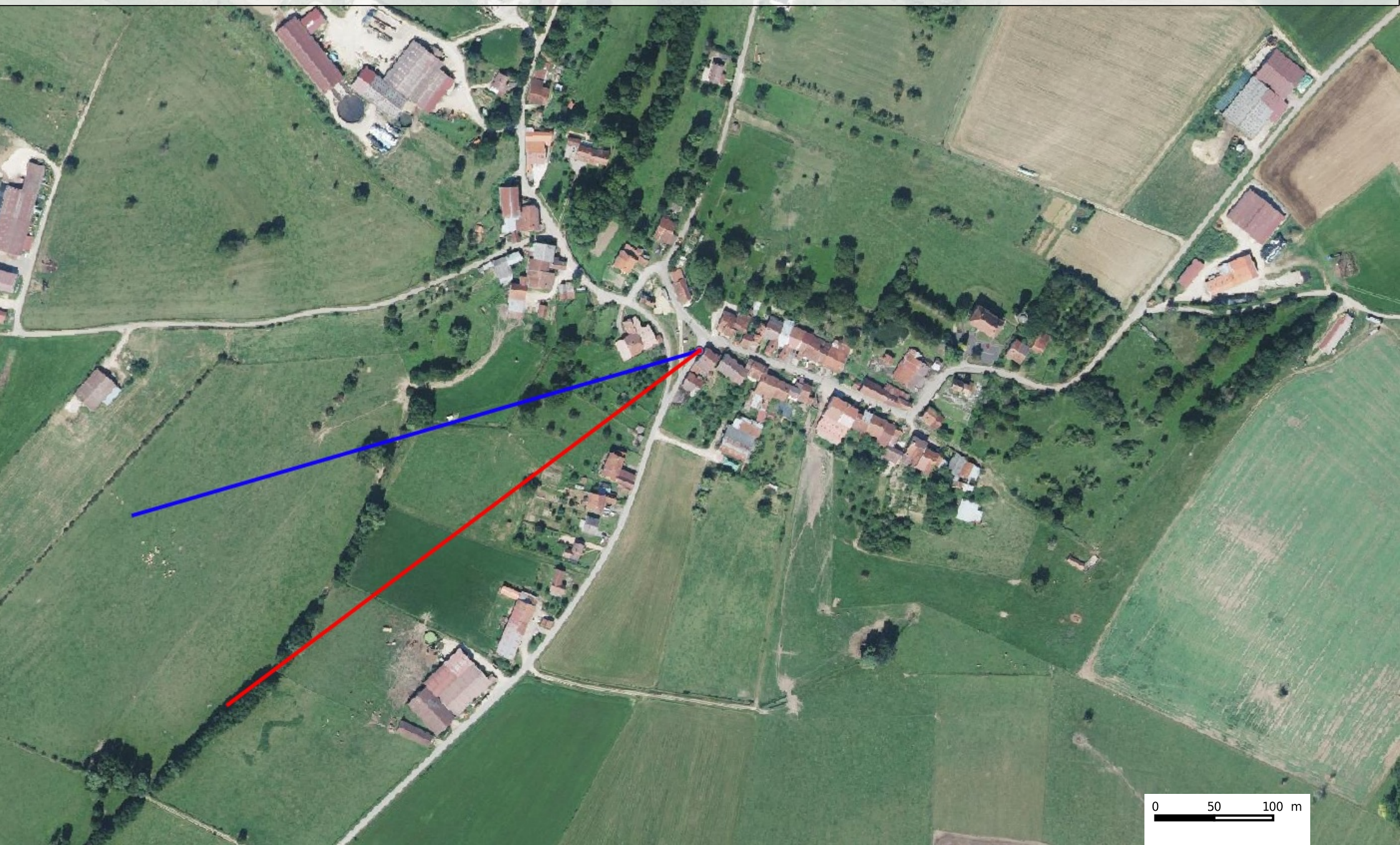


11 : 919802, 6764350 -> Direction  $245.4^\circ < 20.7^\circ$  (emprise de  $235.2^\circ$  à  $255.8^\circ$ ) | Distance de 5.3 km à 8.5 km

Depuis le sud d'Ameuvelle

Habitat / Rapprochée / croisement route de Jonvelle / Grande rue (ou un peu plus au sud afin d'éviter les obstacles visuels bâti + végétation)

Création : 26/2/2023



0 50 100 m



12 : 918100, 6764089 -> Direction  $239.5^{\circ} < 28.3^{\circ}$  (emprise de  $225.4^{\circ}$  à  $253.7^{\circ}$ ) | Distance de 3.7 km à 6.8 km

Depuis la D206 en entrée nord de Jonvelle

Habitat - Axe routier / Rapprochée / à hauteur du panneau communal

Création : 26/2/2023



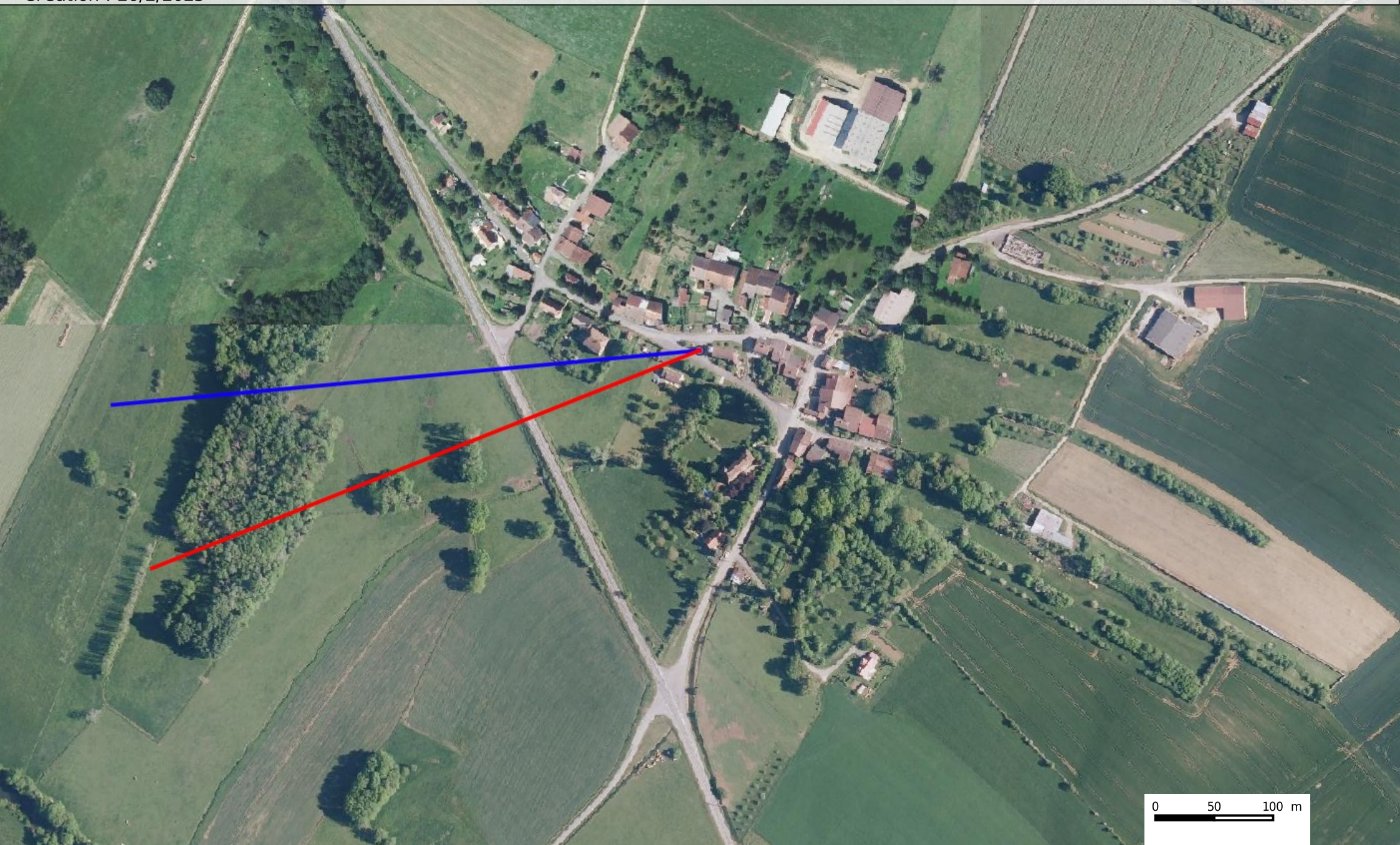


13 : 920762, 6762978 -> Direction  $258.5^{\circ} \pm 16.4^{\circ}$  (emprise de  $250.3^{\circ}$  à  $266.7^{\circ}$ ) | Distance de 5.7 km à 9 km

Depuis les abords de l'église de Montcourt

Habitat - Patrimoine protégé / Rapprochée / à côté du monument aux morts (au nord pour avoir du recul et des covisibilités avec l'église et le château MH

Création : 26/2/2023



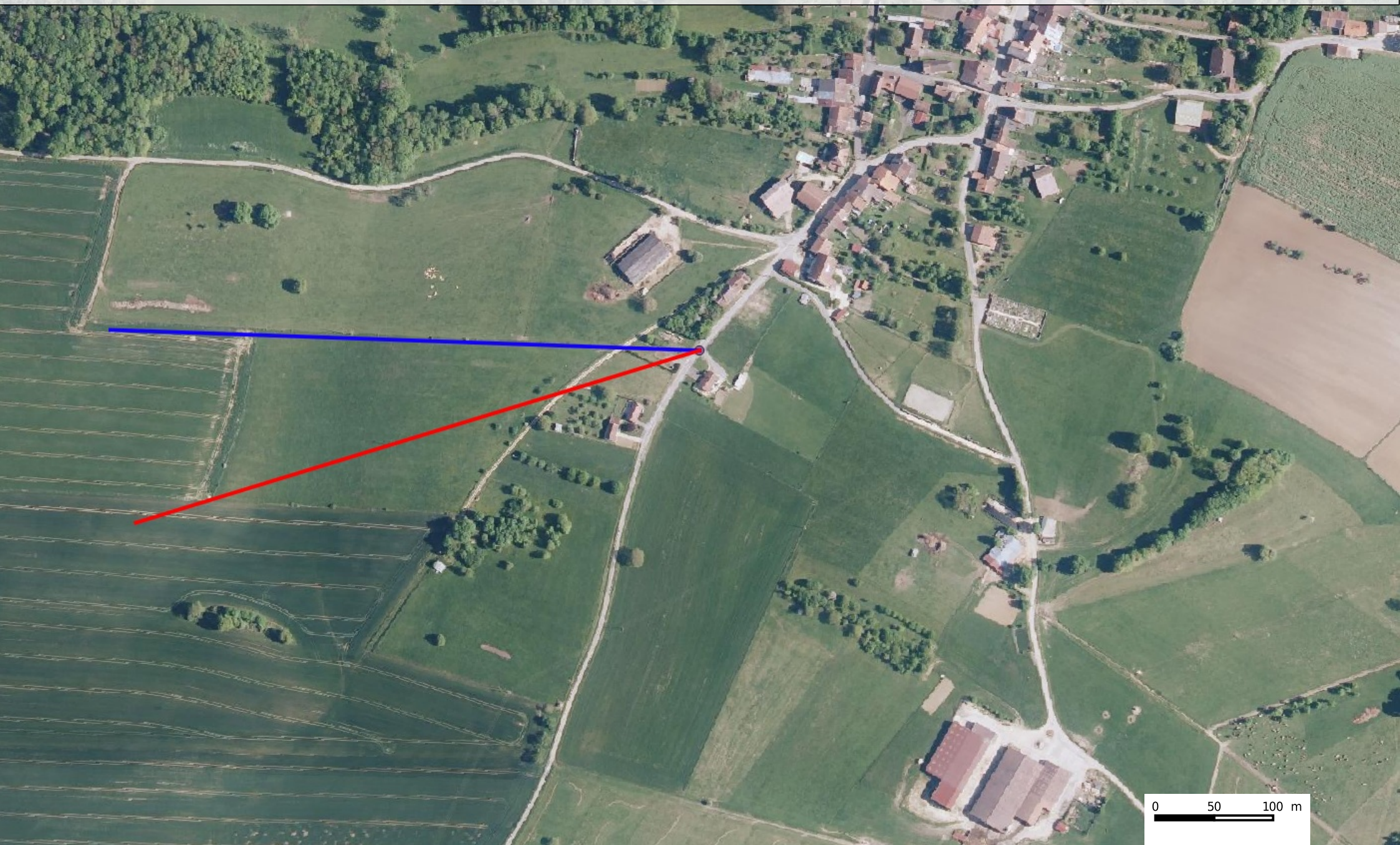


14 : 919315, 6761977 -> Direction  $264.5^{\circ} < 18.9^{\circ}$  (emprise de  $255.1^{\circ}$  à  $274^{\circ}$ ) | Distance de 4.1 km à 7.4 km

Depuis la D247 au sud de Bourbévelle

Habitat / Rapprochée / sans info

Création : 26/2/2023





15 : 920749, 6758526 -> Direction  $294.6^\circ < 15.9^\circ$  (emprise de  $286.7^\circ$  à  $302.6^\circ$ ) | Distance de 6.2 km à 9.3 km  
Depuis le centre d'Aisey-et-Richecourt  
Habitat / Rapprochée / croisement Grand Rue / rue de la Charlotte, aux abords de l'église  
Création : 26/2/2023



0 50 100 m



16 : 919656, 6758949 -> Direction  $295^{\circ} < 19.1^{\circ}$  (emprise de  $285.5^{\circ}$  à  $304.6^{\circ}$ ) | Distance de 5 km à 8.1 km

Depuis l'ouest de Villars-le-Pautel

Habitat - Patrimoine local / Rapprochée / plus ou moins à hauteur du panneau communal (faire en sorte que le clochr de l'église soit apparent)

Création : 26/2/2023





17 : 914509, 6756422 -> Direction  $351.7^\circ < 37^\circ$  (emprise de  $333.2^\circ$  à  $10.2^\circ$ ) | Distance de 4.1 km à 6.2 km

Depuis la D48, entrée sud-ouest de Blondefontaine

Habitat - Axe routier - Patrimoine protégé - tourisme / Rapprochée / à hauteur du panneau communal, covisibilité avec l'église MH

Création : 26/2/2023





18 : 914034, 6756703 -> Direction  $356.5^\circ < 39.9^\circ$  (emprise de  $336.6^\circ$  à  $16.5^\circ$ ) | Distance de 3.7 km à 5.7 km

Depuis la D3, entrée sud-est de Blondefontaine

Habitat - Axe routier - Patrimoine protégé / Rapprochée / un peu après le panneau communal et le double alignement d'arbres, covisibilité avec l'église MH

Création : 26/2/2023





19 : 913980, 6757398 -> Direction  $356.4^\circ < 46.6^\circ$  (emprise de  $333.2^\circ$  à  $19.8^\circ$ ) | Distance de 3 km à 5.1 km

Depuis la rue d'En-Haut, sortie nord de Blondefontaine

Habitat - Axe routier - Patrimoine vernaculaire / Rapprochée / à hauteur de la fourche entre la rue et la route communale qui part à droite vers l'oratoire (juste après le bouleau), covisibilité avec l'oratoire

Création : 26/2/2023





19.1 : 913982, 6757427 -> Direction  $356.4^\circ < 46.9^\circ$  (emprise de  $333^\circ$  à  $19.9^\circ$ ) | Distance de 3 km à 5 km  
Depuis l'oratoire de Blondefontaine  
Habitat - Patrimoine vernaculaire / Rapprochée / visibilité / covisibilités entre l'oratoire et le projet  
Création : 26/2/2023



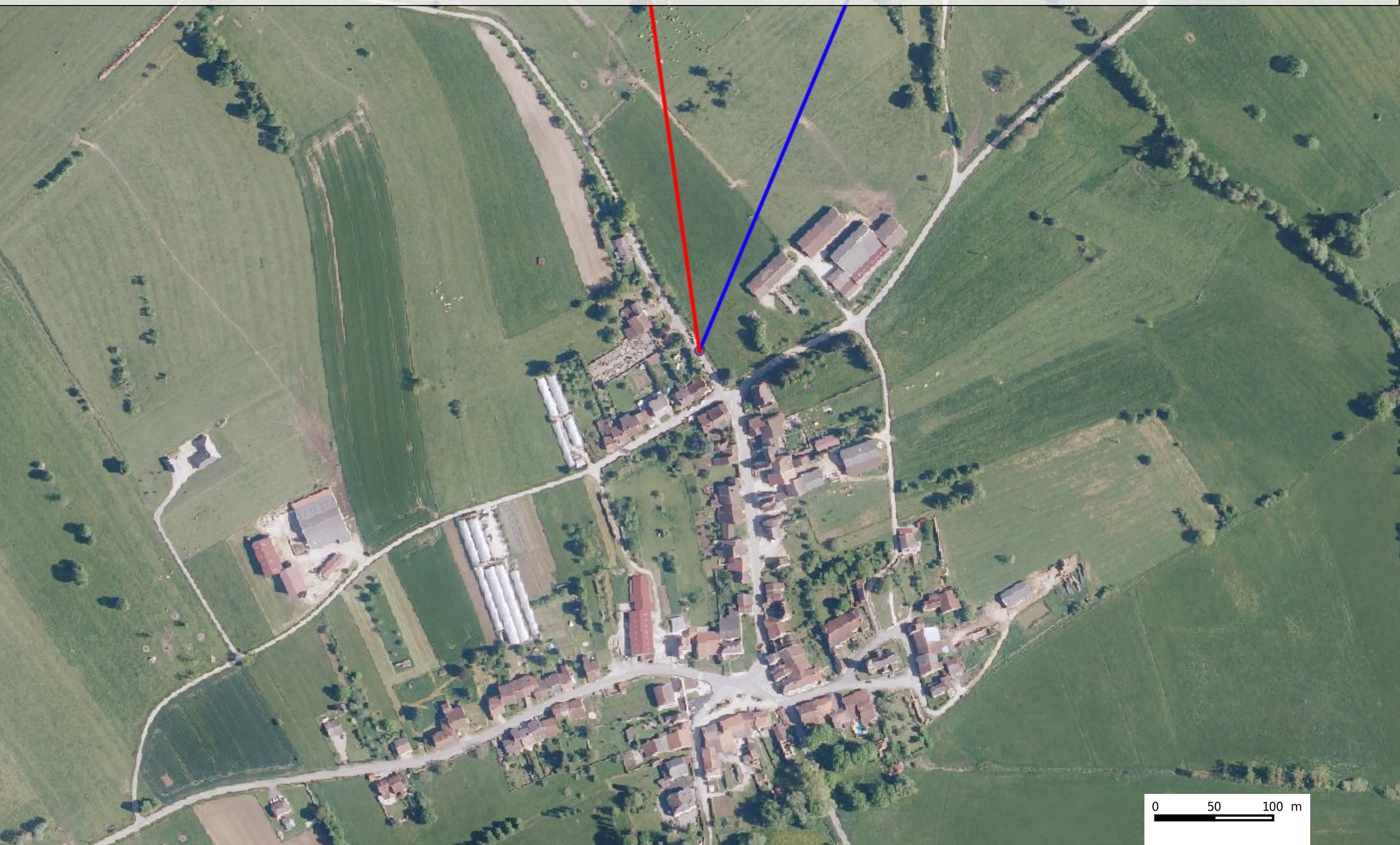


20 : 912781, 6755477 -> Direction  $9.3^\circ < 31^\circ$  (emprise de  $353.9^\circ$  à  $24.9^\circ$ ) | Distance de 5 km à 6.8 km

Depuis le nord de Barges

Habitat / Rapprochée / au niveau du croisement route de Melay / Chp Morand, un peu à droite de la croix de chemin (ouverture visuelle plein nord)

Création : 26/2/2023





21 : 908595, 6755444 -> Direction  $41.4^{\circ} < 21.5^{\circ}$  (emprise de  $30.7^{\circ}$  à  $52.2^{\circ}$ ) | Distance de 6.5 km à 9.2 km  
Depuis la rue du Faubourg des Sciences à Neuville-les-Voisey  
Habitat - Patrimoine protégé / Rapprochée / ouverture visuelle au milieu de la rue, covisibilité avec l'église MH  
Création : 26/2/2023



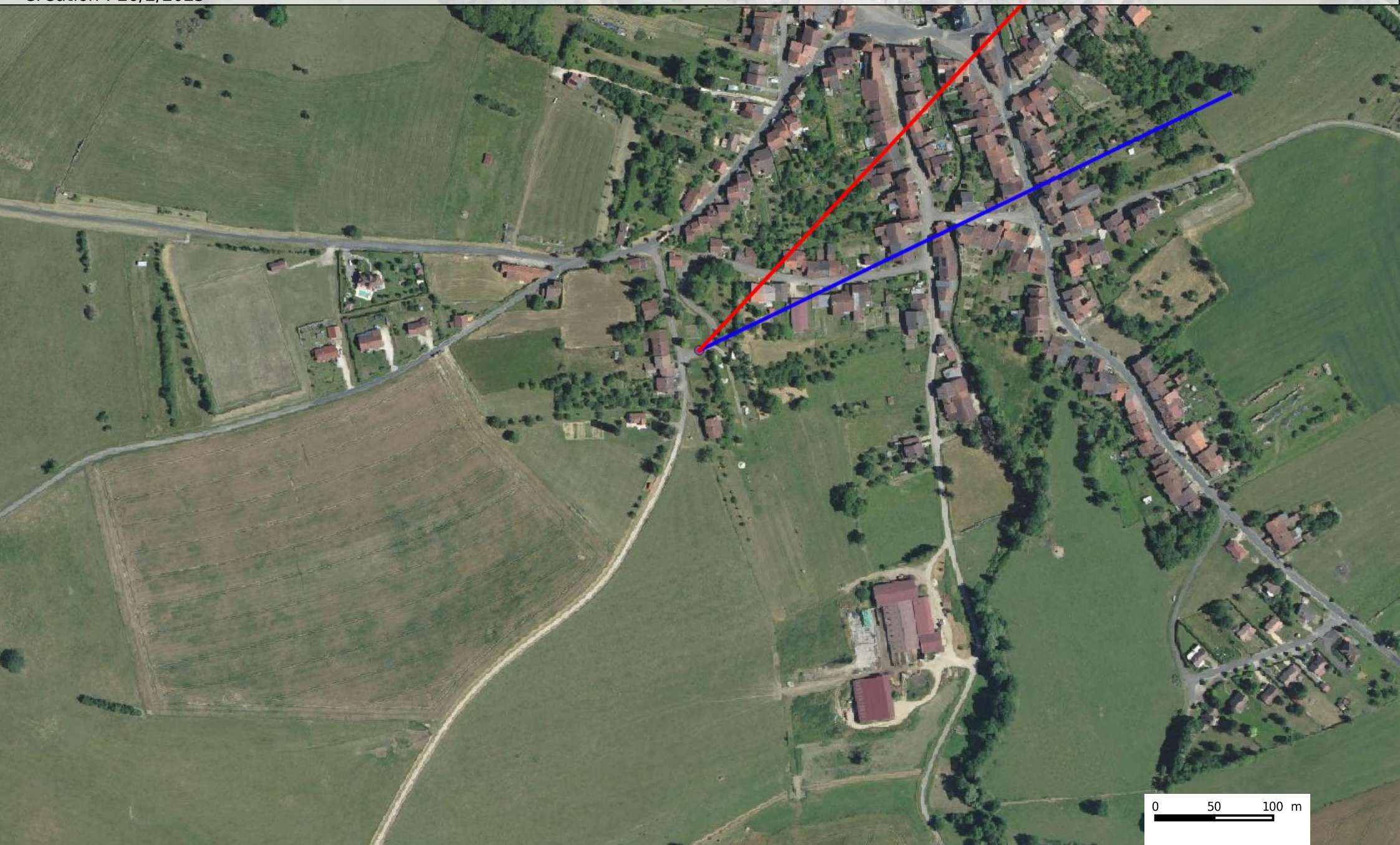


22 : 907692, 6757169 -> Direction  $55.5^{\circ} < 21.2^{\circ}$  (emprise de  $44.9^{\circ}$  à  $66.1^{\circ}$ ) | Distance de 5.8 km à 8.8 km

Depuis la rue de la Côté Archerot en entrée sud-ouest de Voisey

Habitat - Axe routier - Patrimoine protégé / Rapprochée / covisibilité avec l'église MH légèrement en amont du croisement avec la rue Petite Côté Archerot, au niveau du n°15 de la rue

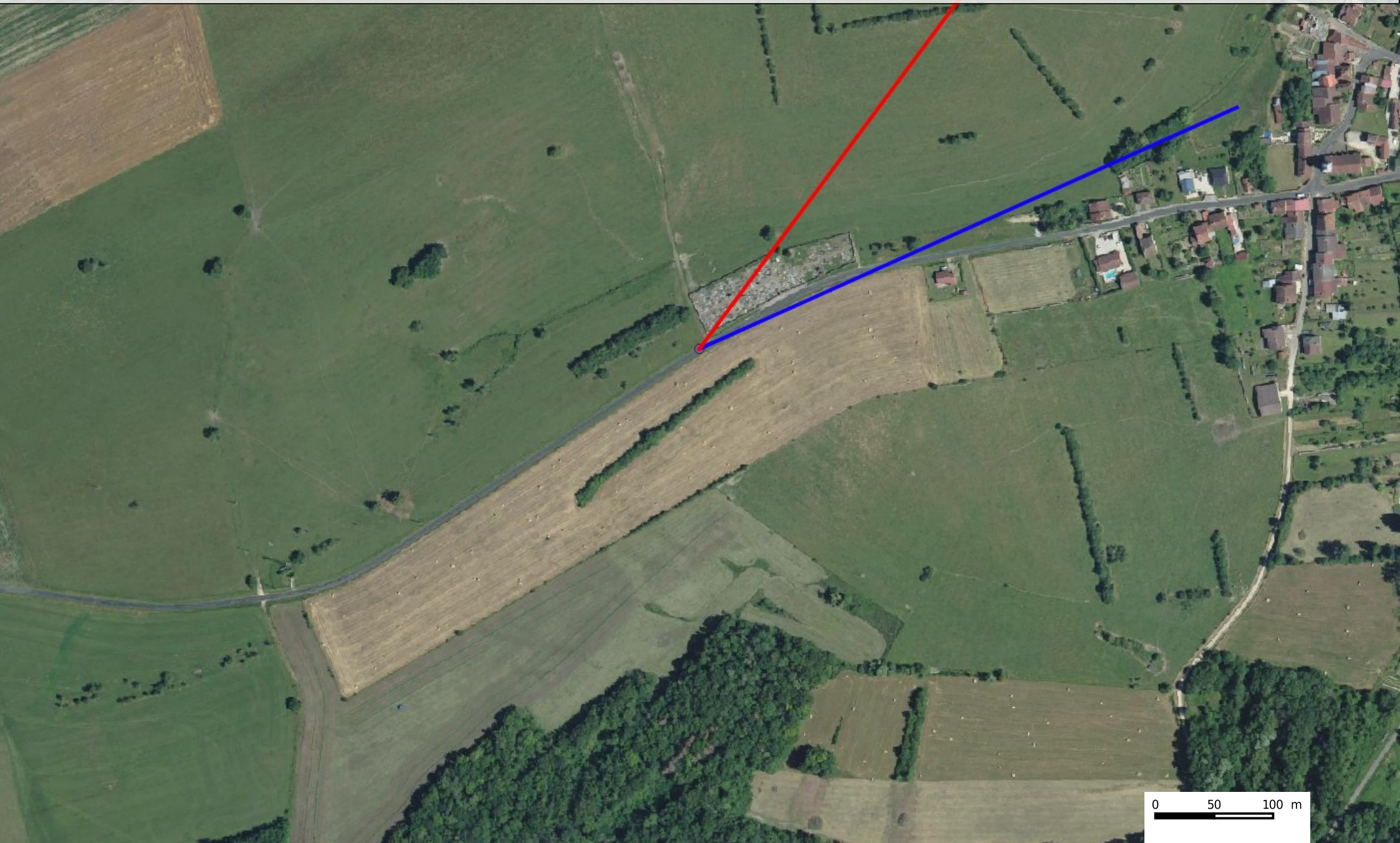
Création : 26/2/2023



0 50 100 m

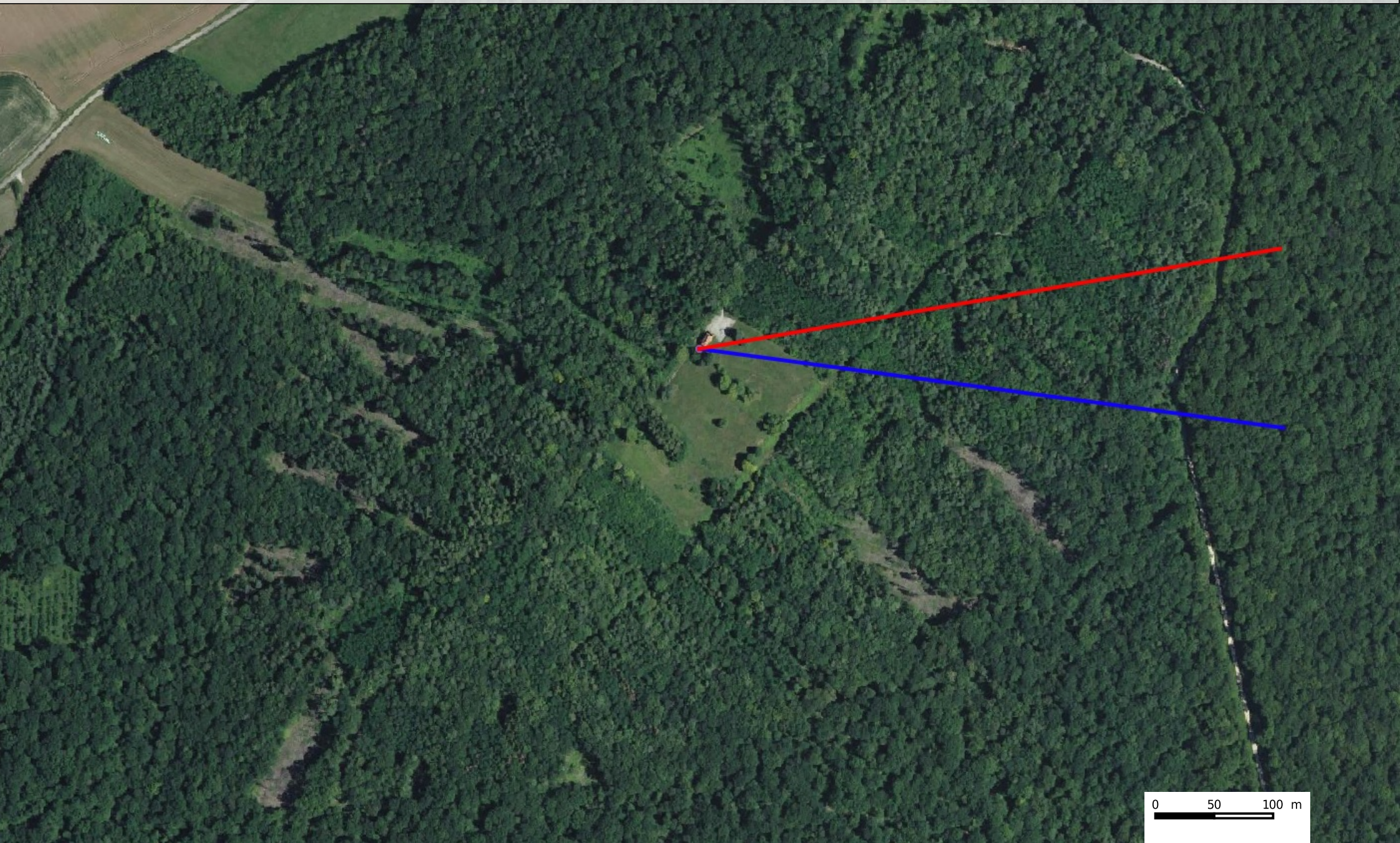


23 : 909341, 6758147 -> Direction  $53.1^\circ < 29.2^\circ$  (emprise de  $38.5^\circ$  à  $67.7^\circ$ ) | Distance de 3.9 km à 6.9 km  
Depuis la D124D en entrée ouest de Melay  
Habitat / Rapprochée / covisibilité potentielle avec l'église, à hauteur du cimetière  
Création : 26/2/2023



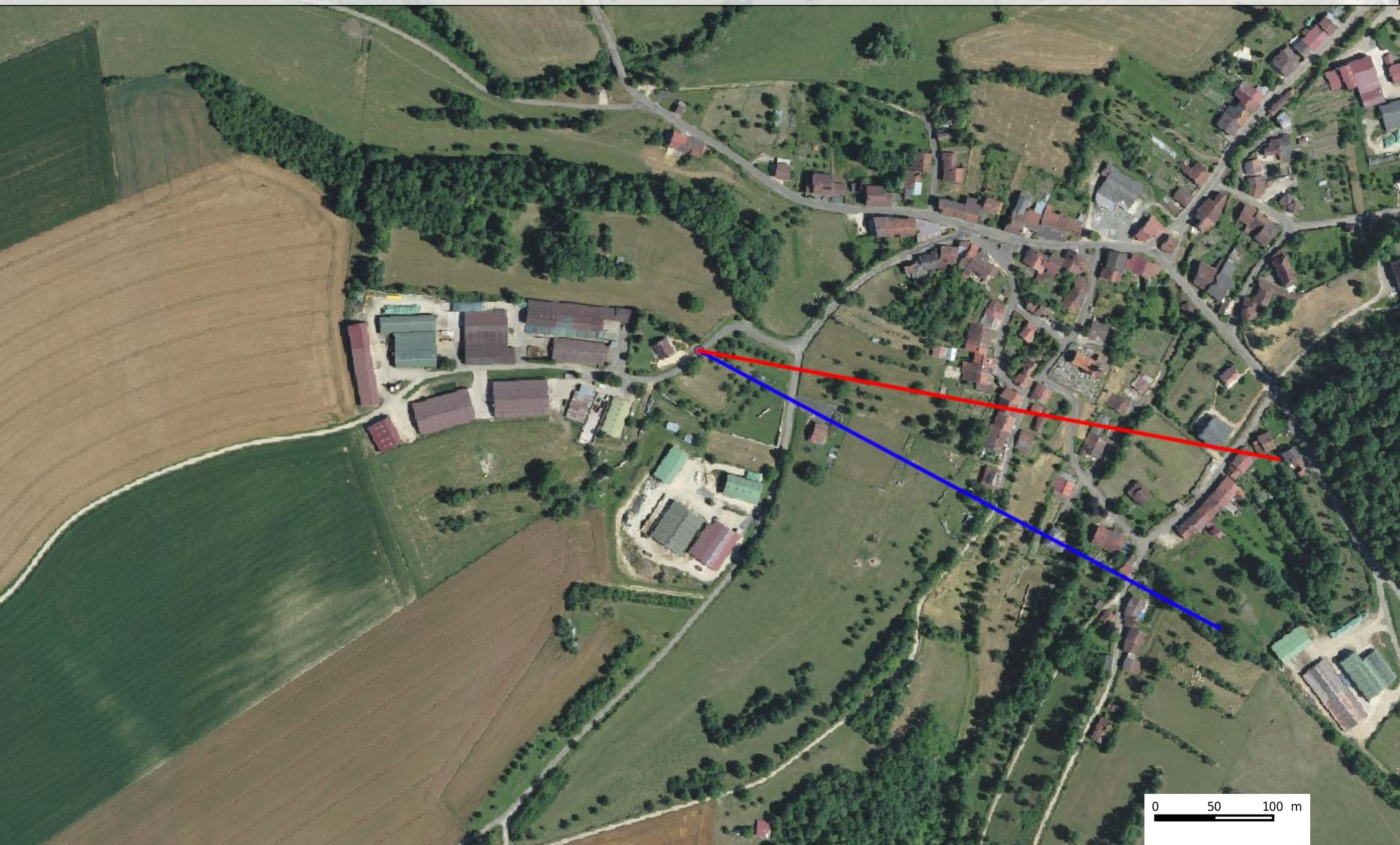


24 : 907070, 6761279 -> Direction  $90.8^{\circ} < 17.5^{\circ}$  (emprise de  $82.1^{\circ}$  à  $99.6^{\circ}$ ) | Distance de 4.9 km à 8.1 km  
Depuis la chapelle de la Salette à Villars-Saint-Marcellin  
Patrimoine / Rapprochée / se placer légèrement au sud de la chapelle pour avoir le plus de recul possible  
Création : 26/2/2023





25 : 907963, 6763157 -> Direction  $111.2^\circ < 17.5^\circ$  (emprise de  $102.5^\circ$  à  $120^\circ$ ) | Distance de 4.3 km à 7.5 km  
Depuis l'ouest de Villars-Saint-Marcellin  
Habitat - Patrimoine protégé / Rapprochée / à hauteur du n°2 chemin des Langrois à Villars  
Création : 26/2/2023





26 : 909179, 6762252 -> Direction  $104.3^{\circ} < 23.1^{\circ}$  (emprise de  $92.8^{\circ}$  à  $115.9^{\circ}$ ) | Distance de 2.9 km à 6.1 km  
Depuis le GRP Châteaux et Villages de Haute-Saône  
Tourisme / Rapprochée / croisement GRP / route d'Enfonvelle à Villars-le-Pautel  
Création : 26/2/2023



0 50 100 m

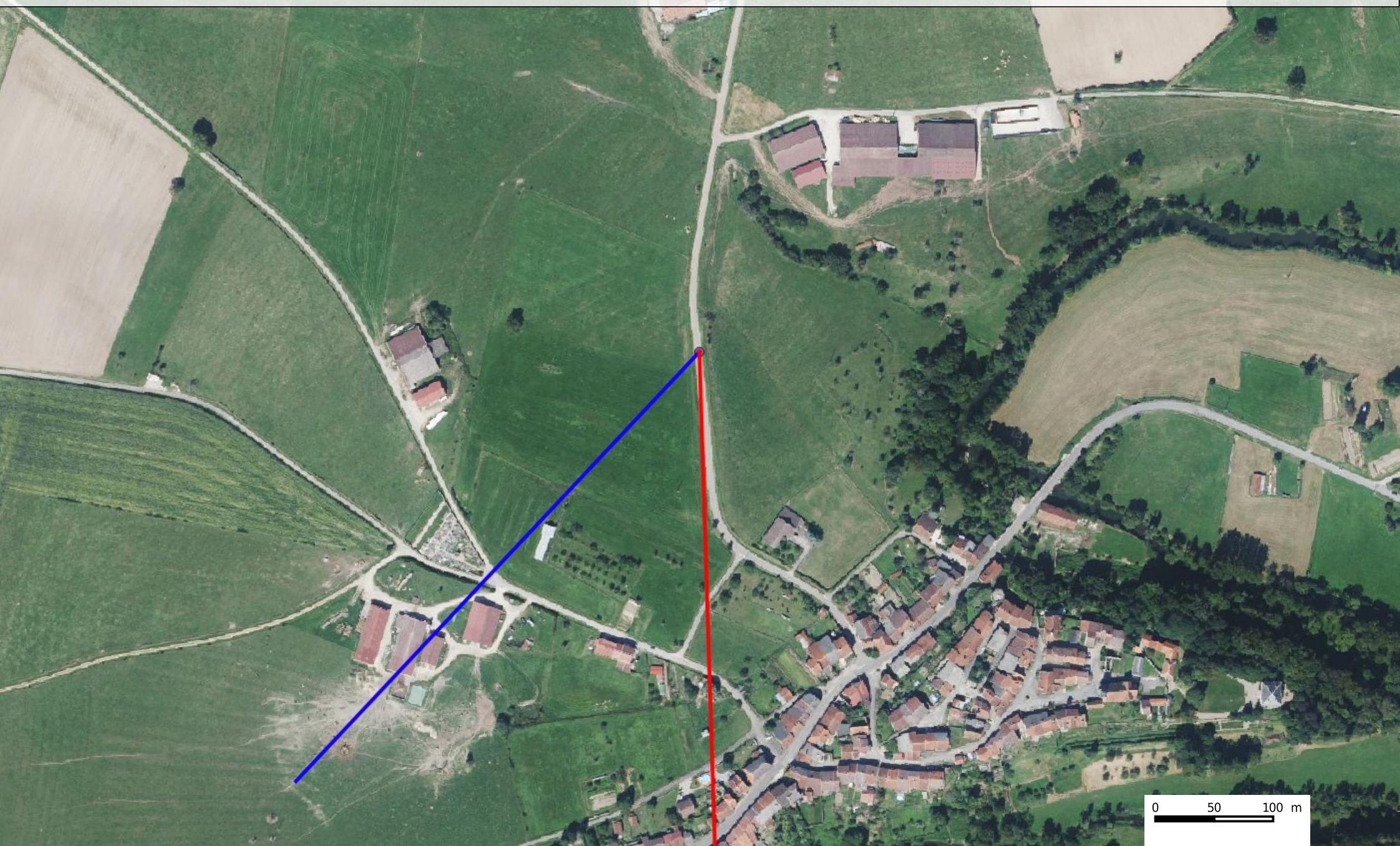


27 : 915098, 6765082 -> Direction  $202.7^\circ < 45^\circ$  (emprise de  $180.2^\circ$  à  $225.2^\circ$ ) | Distance de 3.3 km à 5.1 km

Depuis la D5 au nord de Châtillon-sur-Saône

Axe routier - Patrimoine vernaculaire - Patrimoine protégé / Rapprochée / juste après la croix et les quelques arbres sur la gauche de la route

Création : 26/2/2023



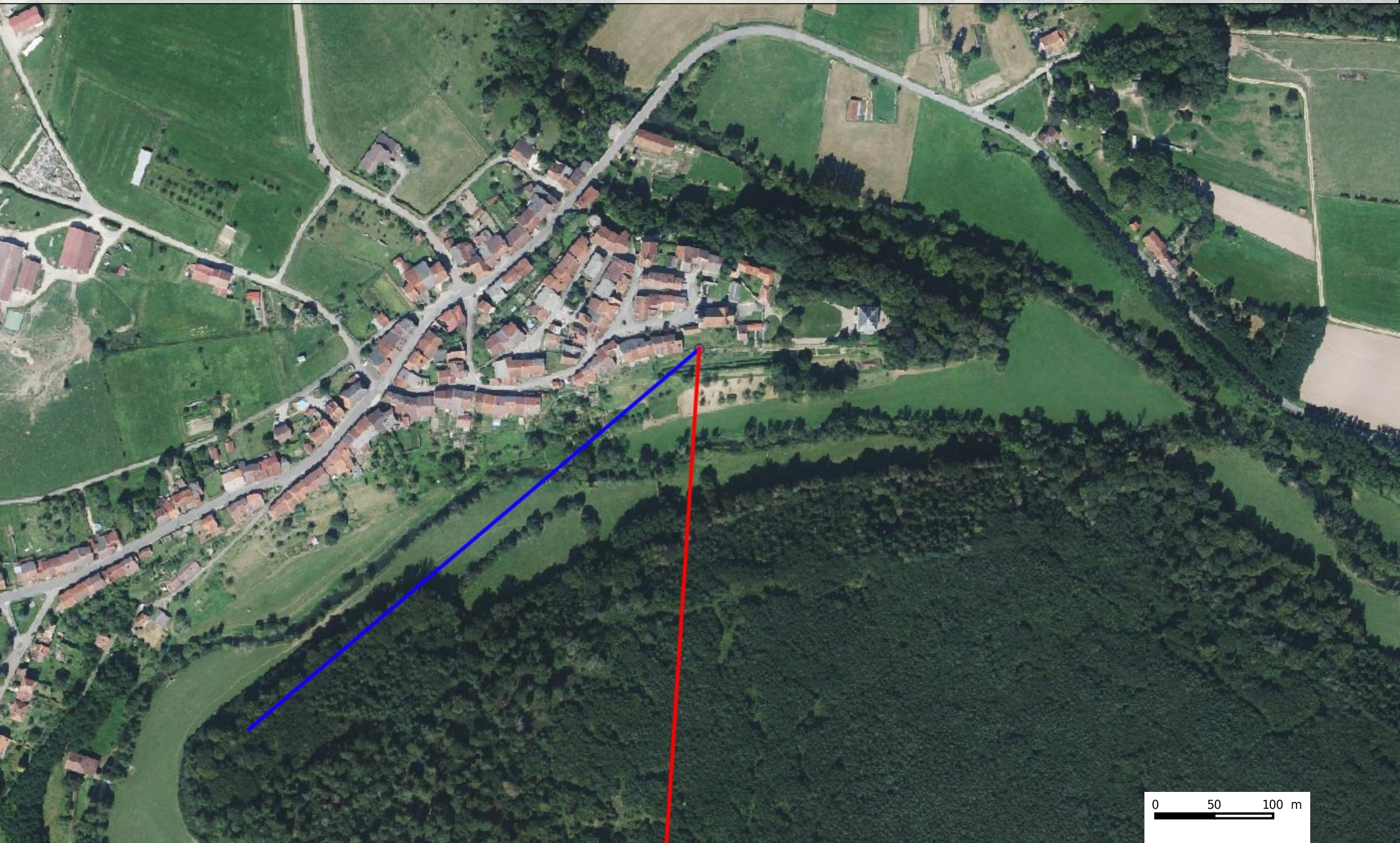


28 : 915440, 6764767 -> Direction  $208.8^{\circ} < 46^{\circ}$  (emprise de  $185.8^{\circ}$  à  $231.8^{\circ}$ ) | Distance de 3 km à 5.1 km

Depuis les abords de l'église de Châtillon-sur-Saône

Habitat - Patrimoine protégé / Rapprochée / côté sud, au bord des remparts en balcon sur la vallée

Création : 26/2/2023





29 : 915327, 6764738 -> Direction  $207.5^\circ < 47^\circ$  (emprise de  $184^\circ$  à  $231.1^\circ$ ) | Distance de 2.9 km à 5 km

Depuis les abords de l'ancien hôpital à Châtillon-sur-Saône

Habitat - Patrimoine protégé / Rapprochée / au niveau du petit parking, en balcon sur la vallée

Création : 26/2/2023



0 50 100 m



30 : 915016, 6764632 -> Direction  $203.6^{\circ} < 50.8^{\circ}$  (emprise de  $178.3^{\circ}$  à  $229.1^{\circ}$ ) | Distance de 2.8 km à 4.7 km

Depuis la Grande Rue (D417) à Châtillon-sur-Saône

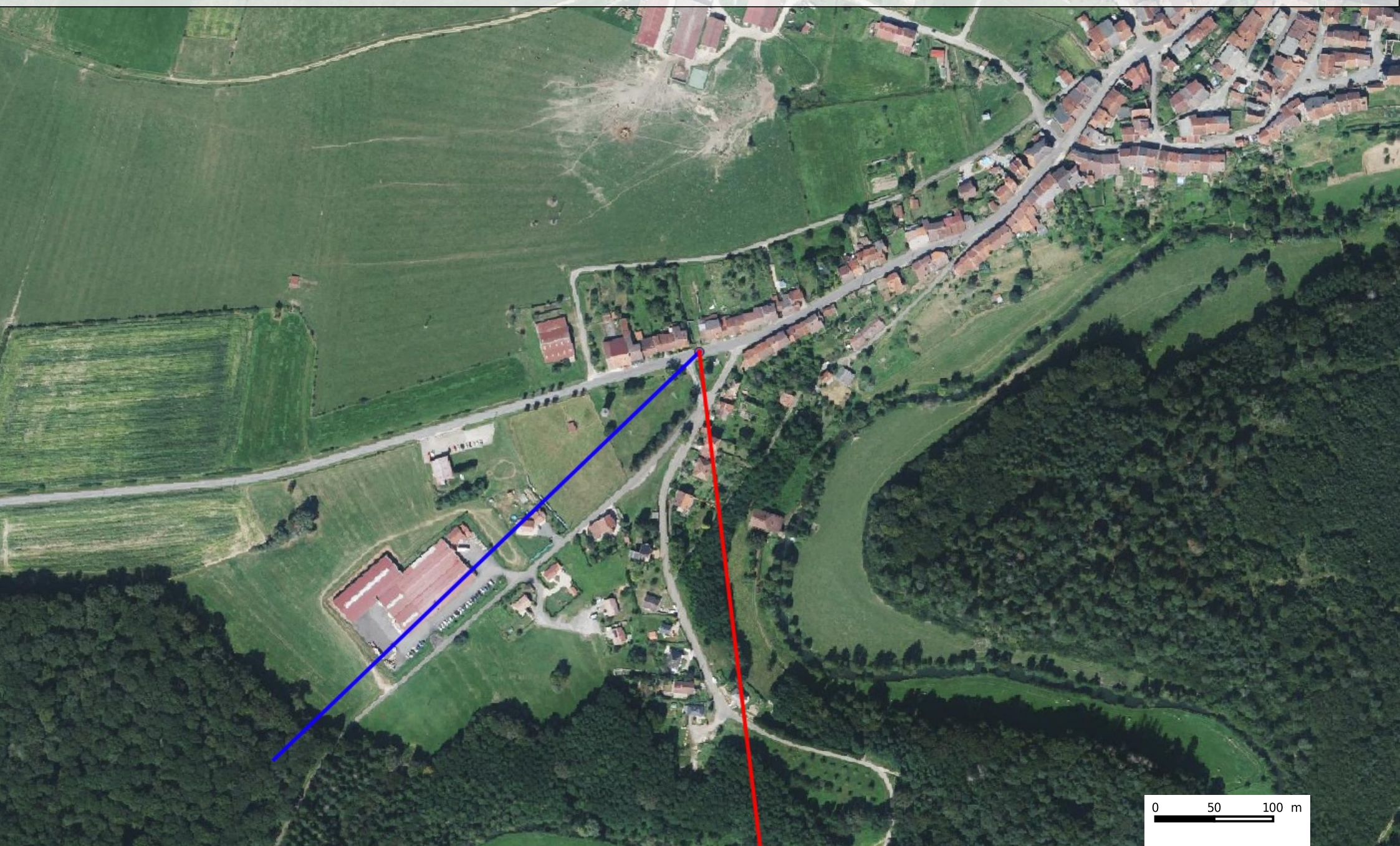
Habitat - Patrimoine protégé / Rapprochée / ouverture visuelle à hauteur du 54 / 56 rue Grande Rue

Création : 26/2/2023





30.1 : 914860, 6764559 -> Direction  $201.5^\circ < 53.2^\circ$  (emprise de  $175^\circ$  à  $228.2^\circ$ ) | Distance de 2.8 km à 4.6 km  
Depuis la Grande Rue (D417) à l'ouest de Châtillon-sur-Saône  
Habitat - Axe routier - Patrimoine protégé / Rapprochée / à proximité de la croix et du monument aux morts  
Création : 26/2/2023





30.2 : 914828, 6764472 -> Direction  $201.4^{\circ} < 54.8^{\circ}$  (emprise de  $174.1^{\circ}$  à  $228.9^{\circ}$ ) | Distance de 2.7 km à 4.5 km

Depuis l'ouest de Châtillon-sur-Saône

Habitat / Rapprochée / au niveau de l'aire de stationnement au début de la route d'Enfonvelle

Création : 26/2/2023



0 50 100 m



31 : 911939, 6764042 -> Direction  $153.6^\circ < 54.3^\circ$  (emprise de  $126.5^\circ$  à  $180.8^\circ$ ) | Distance de 1.9 km à 4.5 km

Depuis la D417 à l'est de Fresnes-sur-Apance

Habitat - Axe routier / Rapprochée / au niveau du virage

Création : 26/2/2023





32 : 911570, 6763947 -> Direction  $148.1^\circ < 51.1^\circ$  (emprise de  $122.6^\circ$  à  $173.6^\circ$ ) | Distance de 1.9 km à 4.7 km

Depuis la rue du cimetière, aux abords de l'église de Fresnes-sur-Apance

Habitat / Rapprochée / à l'est de l'église, juste au-dessus de l'espace vert - faire éventuellement 2 pdv distants de quelques mètres l'un de l'autre, afin de minimiser le risque d'écran visuel par les bâtiments ou les arbres

Création : 26/2/2023





33 : 911360, 6763733 -> Direction  $143.7^\circ < 50.1^\circ$  (emprise de  $118.7^\circ$  à  $168.8^\circ$ ) | Distance de 1.9 km à 4.7 km

Depuis la D417 à l'ouest de Fresnes-sur-Apance

Habitat - Axe routier / Rapprochée / au niveau du croisement routier D417 / Grande Rue

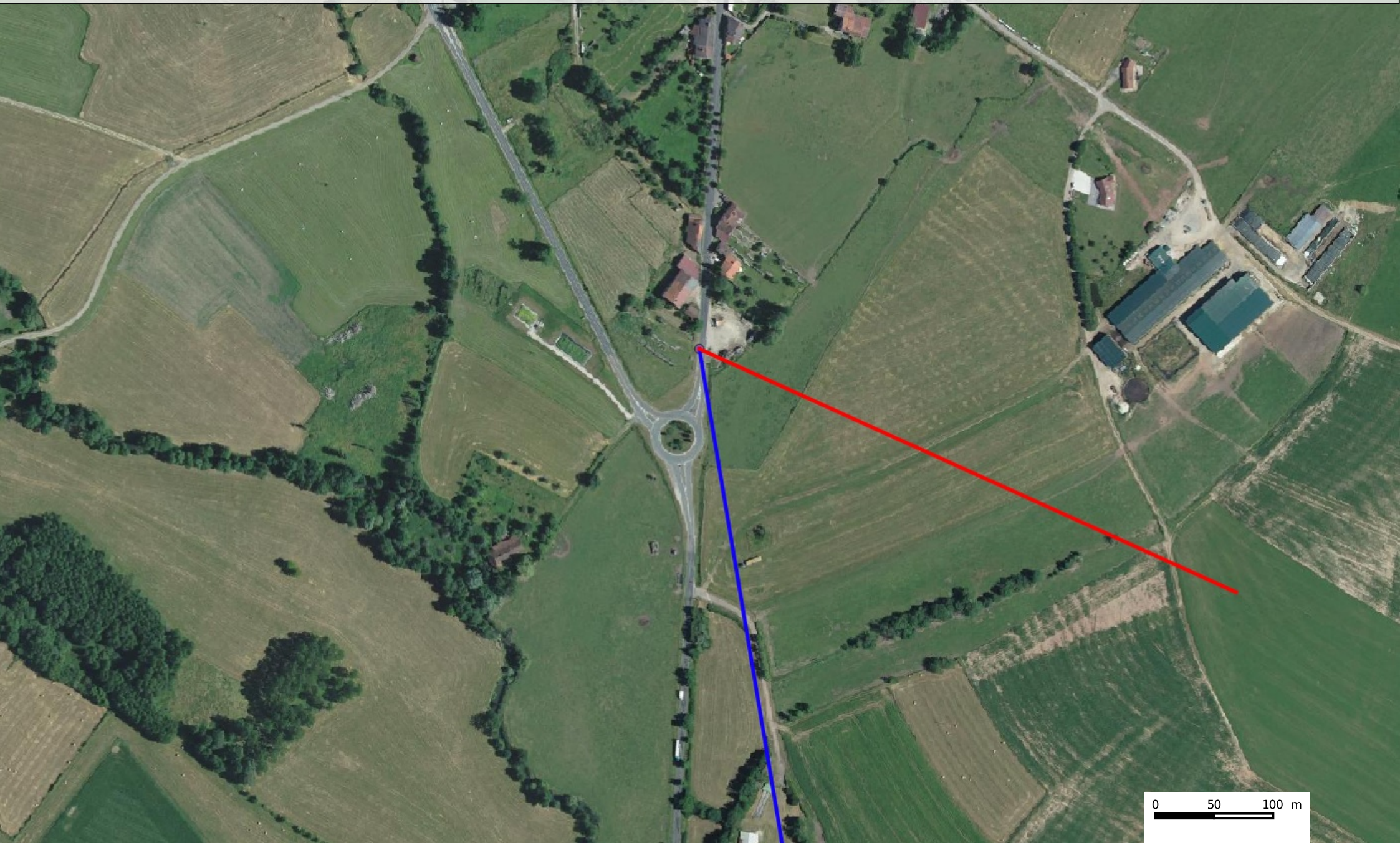
Création : 26/2/2023



0 50 100 m



34 : 911592, 6763436 -> Direction 144.3° < 56.1° (emprise de 116.3° à 172.4°) | Distance de 1.5 km à 4.3 km  
Depuis la D417 en sortie sud de Fresnes-sur-Apance  
Habitat - Axe routier / Rapprochée / à hauteur du panneau communal, en amont du rond-point  
Création : 26/2/2023



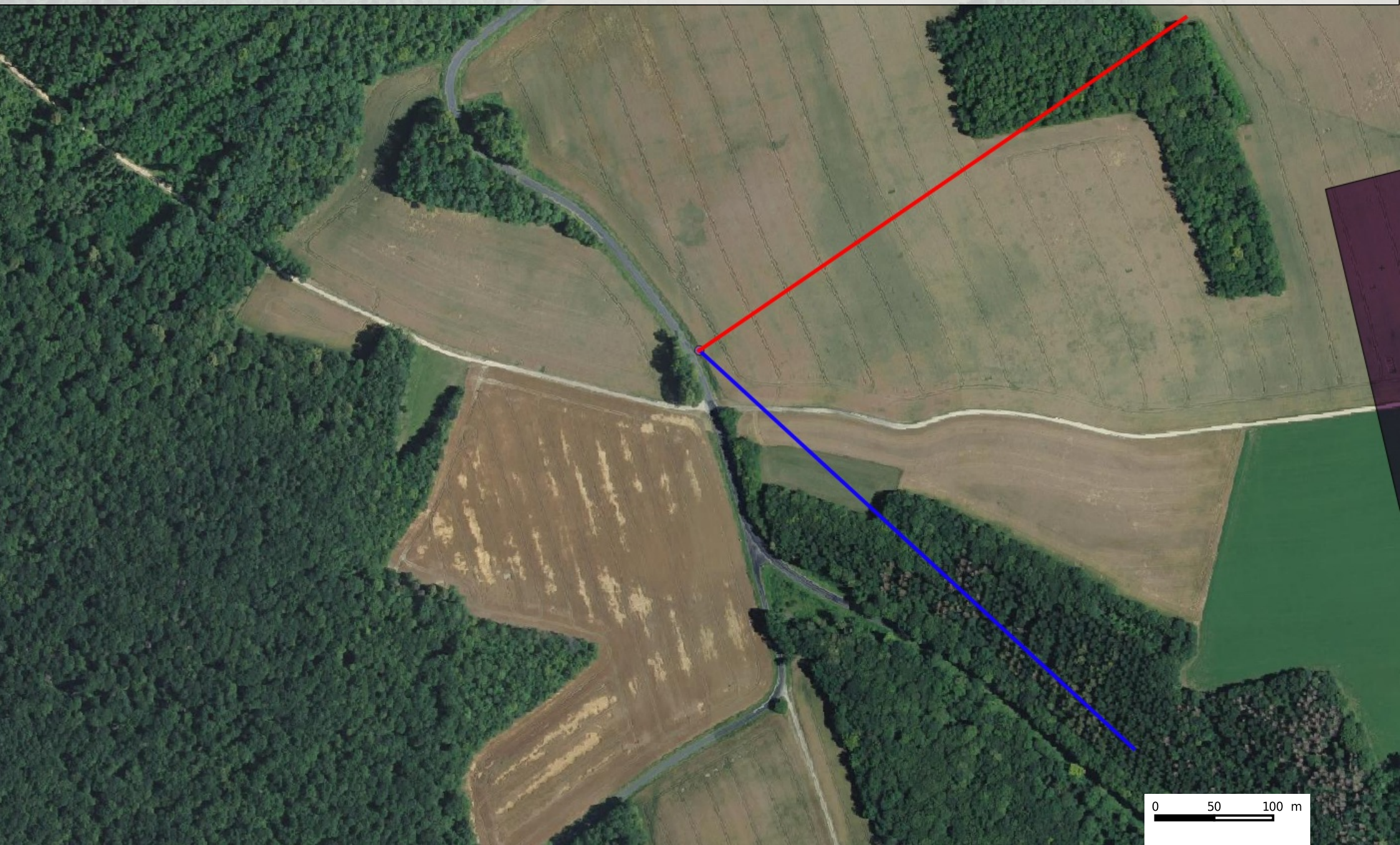


35 : 911421, 6761530 -> Direction  $95.9^\circ < 76.9^\circ$  (emprise de  $57.6^\circ$  à  $134.4^\circ$ ) | Distance de 0.6 km à 3.8 km

Depuis la D5A à l'ouest du projet

Axe routier / Rapprochée / sans info

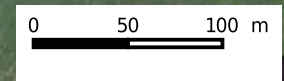
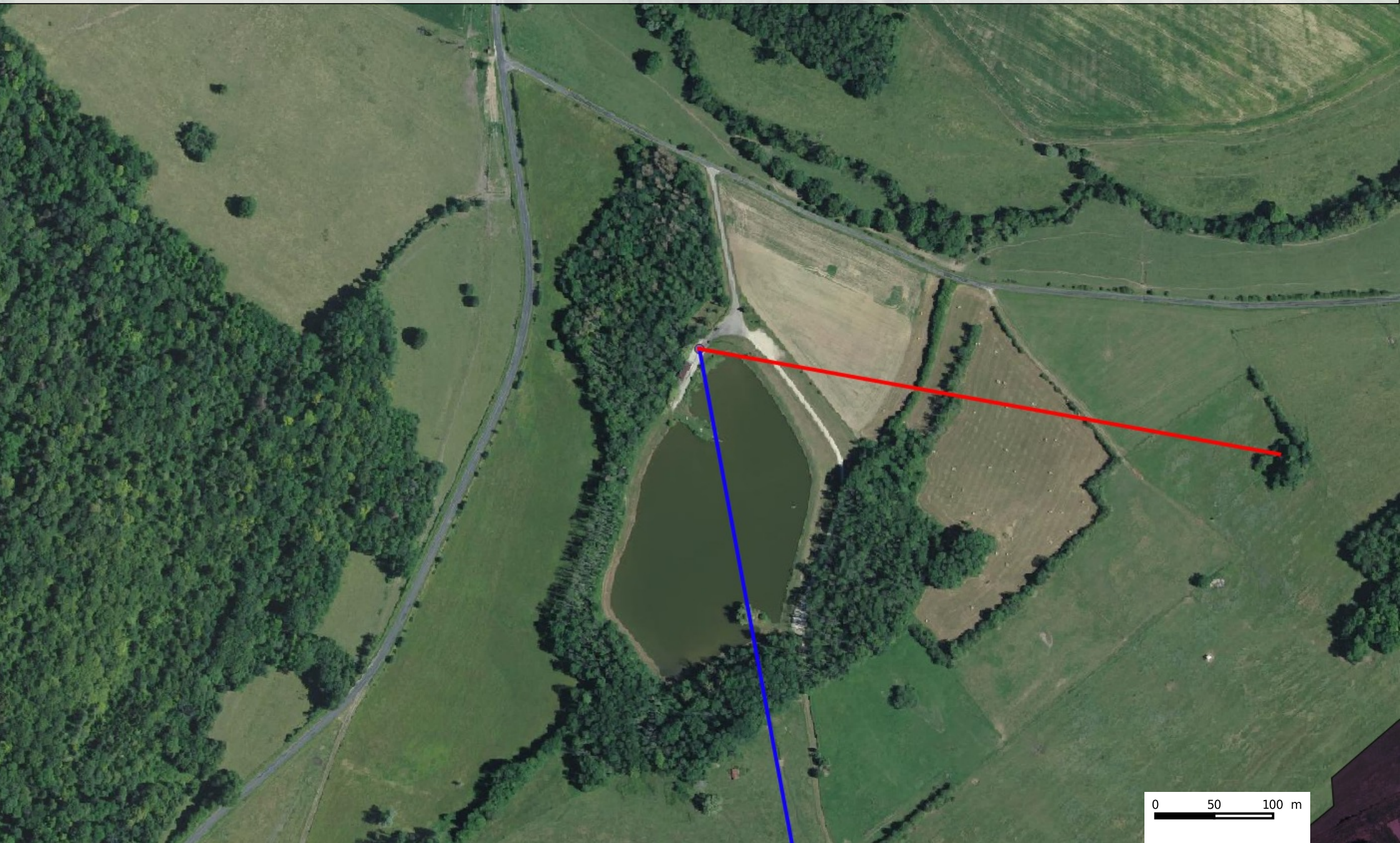
Création : 26/2/2023



0 50 100 m



36 : 911732, 6762431 -> Direction  $136.8^\circ < 69.1^\circ$  (emprise de  $102.3^\circ$  à  $171.3^\circ$ ) | Distance de 0.6 km à 3.7 km  
Depuis l'étang du Gros Anoy  
Tourisme / Rapprochée / au niveau de l'entrée du site, pointe nord de l'étang  
Création : 26/2/2023





37 : 913615, 6763131 -> Direction  $183.2^\circ < 102.5^\circ$  (emprise de  $132^\circ$  à  $234.5^\circ$ ) | Distance de 1.2 km à 2.8 km

Depuis la D170 au sud du lieu-dit Moulin de l'Achat

Habitat - Axe routier - Patrimoine protégé / Rapprochée / covisibilité avec Enfonvelle, le clocher de son église et l'ancienne maison seigneuriale MH (pdv à environ 100 m au sud du lieu-dit pour ne pas être gêné par le micro-relief aux abords de la route)

Création : 26/2/2023





38 : 913612, 6762519 -> Direction  $186.7^\circ < 140.9^\circ$  (emprise de  $116.3^\circ$  à  $257.2^\circ$ ) | Distance de 0.7 km à 2.3 km

Depuis la D170 en entrée ouest d'Enfonvelle

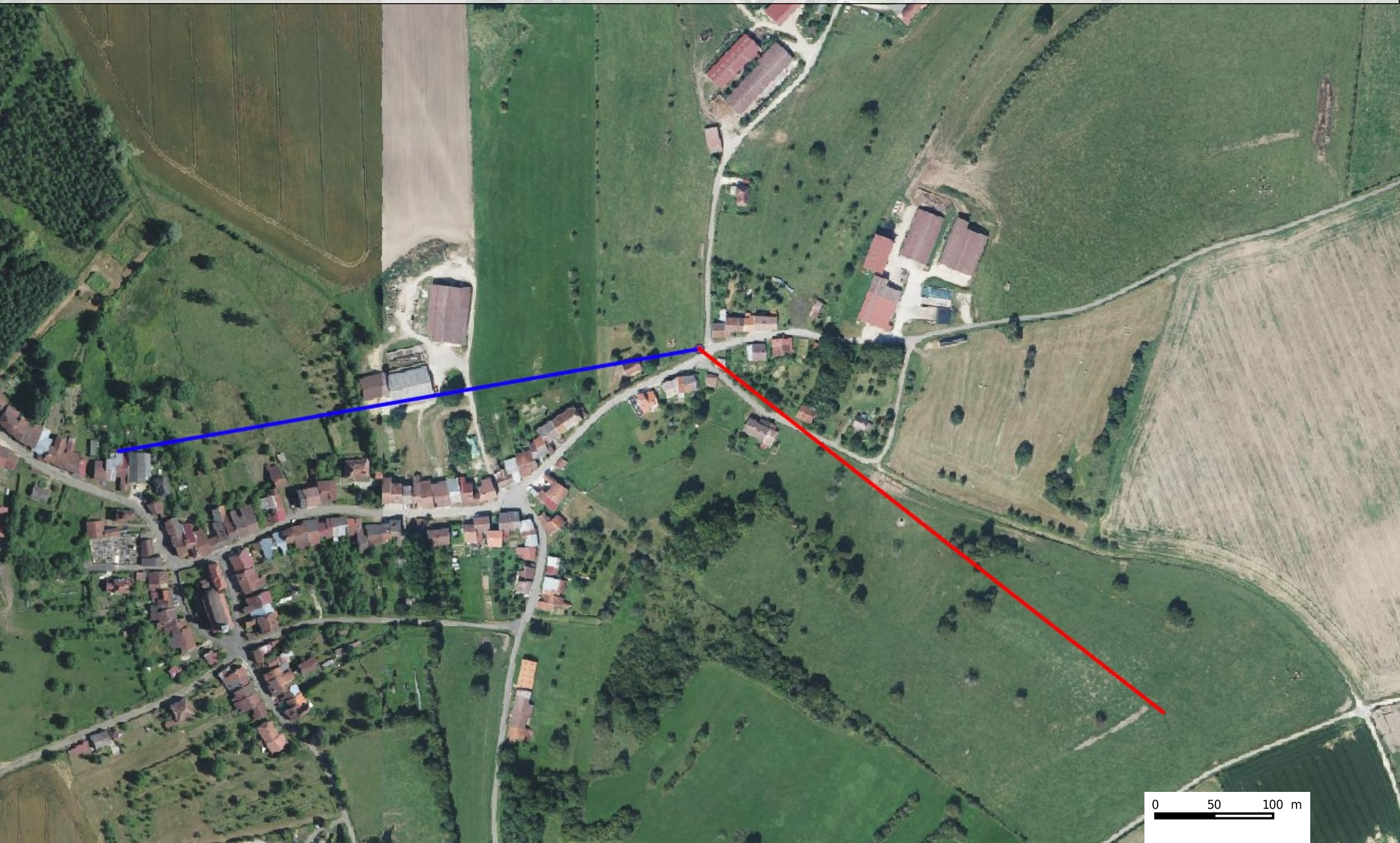
Habitat - axe routier / Rapprochée / à proximité du croisement routier et de la croix de chemin, au sud de la Ferme Notre-Dame - covisibilité avec l'église

Création : 26/2/2023



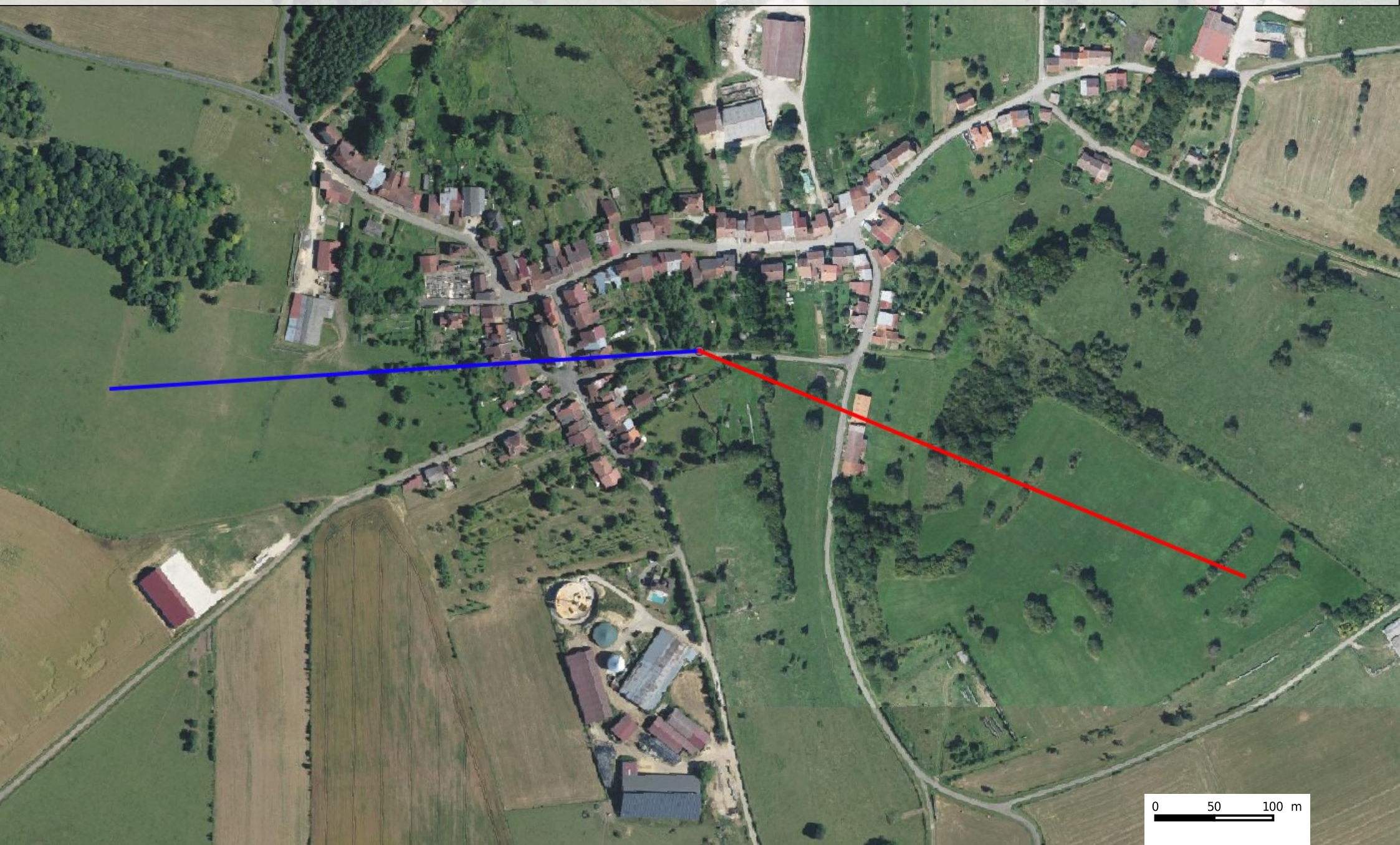


39 : 914269, 6762529 -> Direction  $196^{\circ} < 132^{\circ}$  (emprise de  $130^{\circ}$  à  $262^{\circ}$ ) | Distance de 0.9 km à 2.7 km  
Depuis le nord-est d'Enfonvelle  
Habitat / Rapprochée / croisement rue du Faubourg Saint-Antoine / chemin du Progot  
Création : 26/2/2023





40 : 913986, 6762302 -> Direction  $191.3^{\circ} < 153.9^{\circ}$  (emprise de  $114.4^{\circ}$  à  $268.3^{\circ}$ ) | Distance de 0.7 km à 2.4 km  
Depuis le sud d'Enfonvelle  
Habitat / Rapprochée / rue sans nom dans le prolongement de la rue de Melay - covisibilité avec l'église  
Création : 26/2/2023



0 50 100 m



41 : 914118, 6761759 -> Direction  $190.1^{\circ} < 200.7^{\circ}$  (emprise de  $89.8^{\circ}$  à  $290.5^{\circ}$ ) | Distance de 0.2 km à 2.3 km  
Depuis la croix Robillet au sud d'Enfonvelle (croisement routier)  
Patrimoine vernaculaire / Immédiate / sans info  
Création : 26/2/2023



0 50 100 m



42 : 913662, 6762159 -> Direction  $189.8^{\circ} < 169.6^{\circ}$  (emprise de  $105.1^{\circ}$  à  $274.7^{\circ}$ ) | Distance de 0.4 km à 2 km

Depuis la route de Melay

Patrimoine vernaculaire / Immédiate / à hauteur de l'oratoire et la croix de chemin (doivent apparaitre sur le panorama, visibilité / covisibilité potentielle)

Création : 26/2/2023





43 : 911051, 6764435 -> Direction  $145.4^{\circ} < 42.1^{\circ}$  (emprise de  $124.4^{\circ}$  à  $166.5^{\circ}$ ) | Distance de 2.6 km à 5.4 km  
Depuis la D5A entrée nord de Fresne-sur-Apance  
sans info / sans info / sans info  
Création : 26/2/2023





44 : 912718, 6762551 -> Direction  $166.9^\circ < 116.4^\circ$  (emprise de  $108.8^\circ$  à  $225.2^\circ$ ) | Distance de 0.4 km à 2.9 km

Au croisement de la D170 avec l'entrée vers l'habitation isolée entre PDV 36 et 38

sans info / Immédiate / sans info

Création : 26/2/2023

